第１回　興津地区防災機能強化調整会議

資料２

法指定・道路区域・鉄道敷

・道路区域（静岡国道事務所提供資料）　P1

・保安林（静岡県森林保全課提供資料）　P5

・鉄道敷（東海旅客株式会社提供資料）　P6

基	0	0	1	M	1	6	1	・	9	1	3	9

路線名	一般国道1号
静岡県静岡市清水区由比西倉沢	
縮尺 平面図	1／500
縮尺 横断面図	1／200

S=1:500

S=1:200

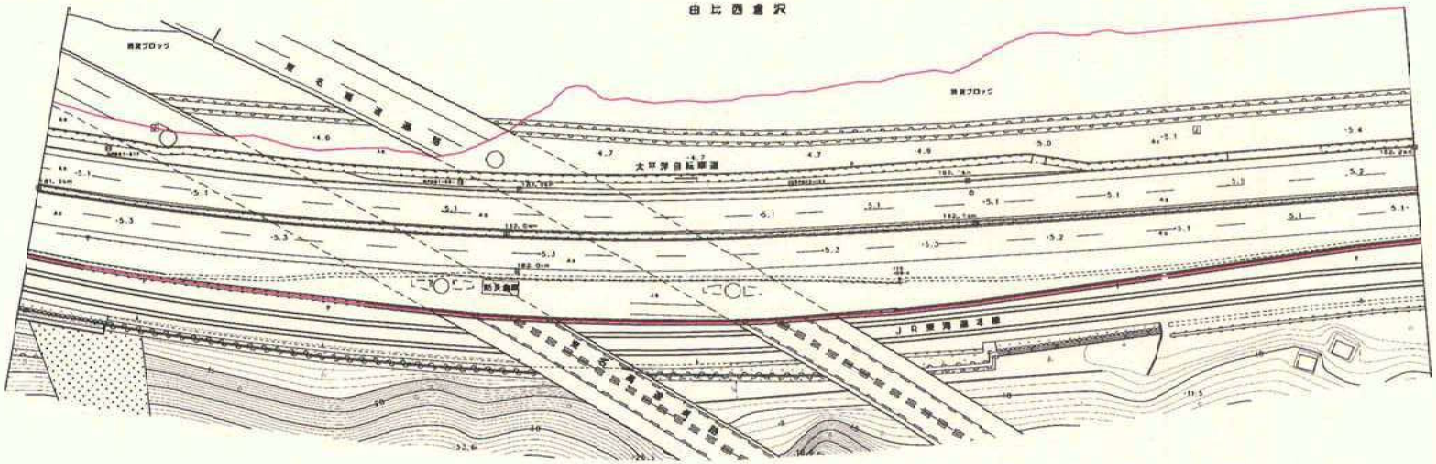

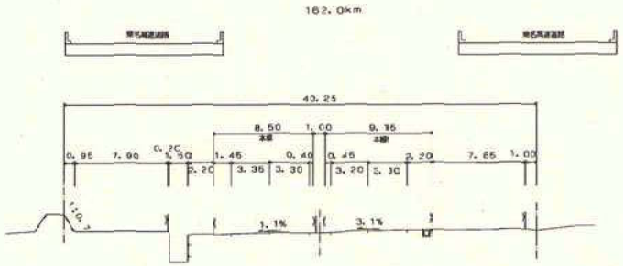

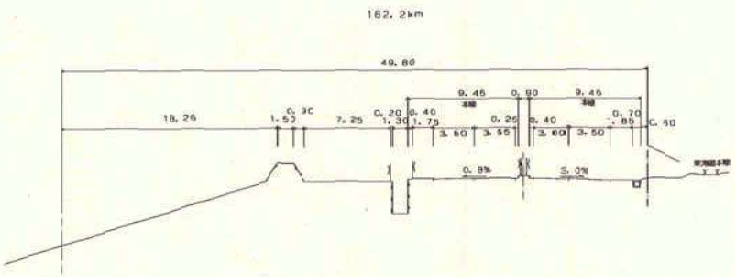

凡例	
	官民境界杭
	官民境界部
	官民境界（亡失）
×	官民境界（未確定）
▲▲ IC	基準点（一、二級）
●● IC	基準点（三級）
●● IC	基準点（四級）
○○ IC	補助基準点（四級）
	道路区域線
A	自元地界確定・不設置

IC：ICタグ付基準点

縦断勾配	5.2m	i=0.10% L=89.5m	4.3m	i=0.30% L=89.0m	5.1m	i=0.31% L=95.3m	5.4m
距離標	161.9k	99.9m	162.0k	89.9m	162.1k	95.3m	162.2k
車道巾員	13.10	As	13.10	13.20	As	13.20	13.40
平面線形	R=800		R=800				

「この測量成果は、国土地理院長の承認を得て同院長の測量標および測量成果を使用して得たものである（承認番号）平 21 総使 第 331 号」

作成年月日	平成22年3月24日
修正年月日	
作成機関	静岡国道事務所
備考	

株式会社 中測技研調製

基	0	0	1	M	1	6	2	・	2	1	4	0

路線名	一般国道1号
静岡県静岡市清水区	由比西倉沢 / 興津平町
縮 平面図	1／500
R 横断面図	1／200

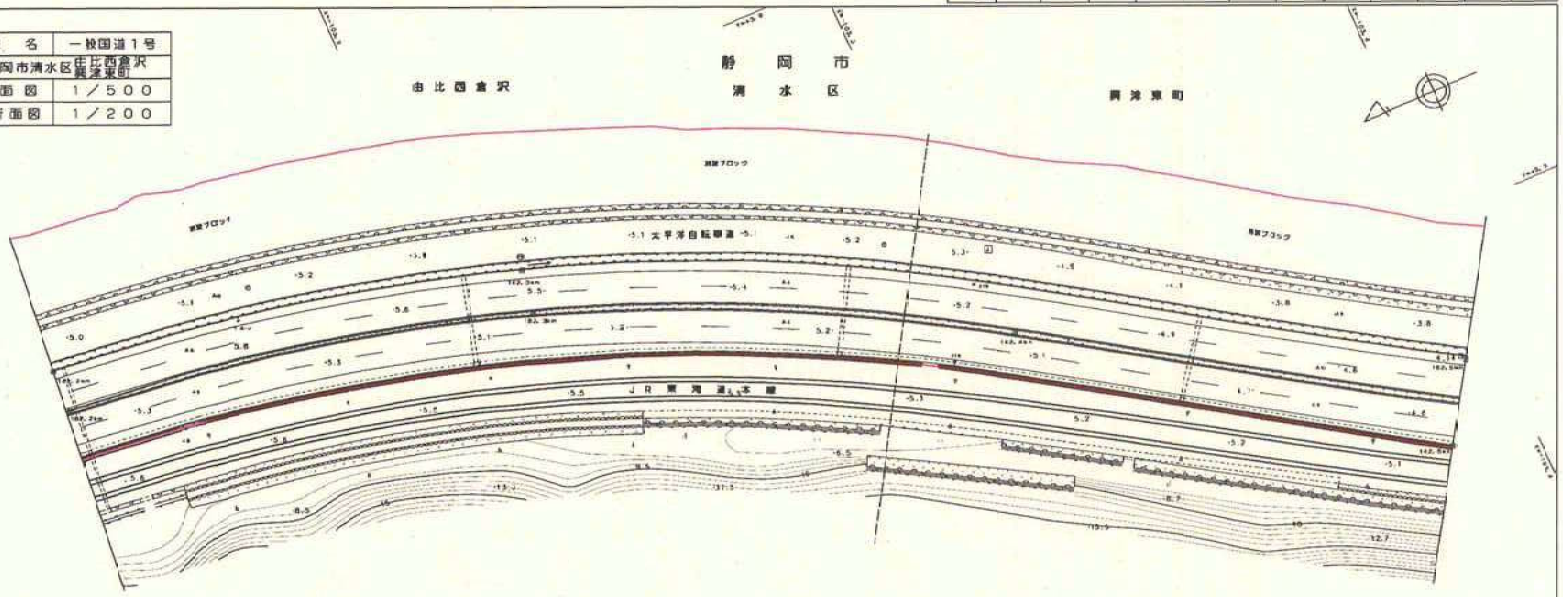

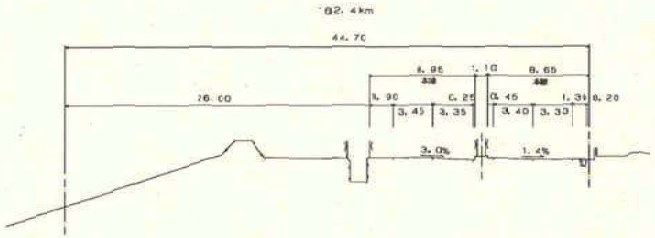

凡例	
官民境界杭	
官民境界鋲	
官民境界（亡失）	
官民境界（未確定）	
基準点（一、二級）	
基準点（三級）	
基準点（四級）	
補助基準点（四級）	
道路区域線	
官民境界確定・不設置	

IC：ICタグ付基準点



株式会社 中測技研調製

「この測量成果は、国土地理院長の承認を得て同院所長の測量成果を使用して得たものである（承認番号）平 21 関公 第 31 号」

作成年月日	平成22年3月24日
修正年月日	
作成機関	静岡国道事務所
備考	

基	0	0	1	M	1	6	2	・	5	1	4	1

路線名	一般国道1号
静岡県静岡市清水区興津東町	
縮尺 平面図	1／500
縮尺 横断面図	別紙参照

S=1:500

S=1:200

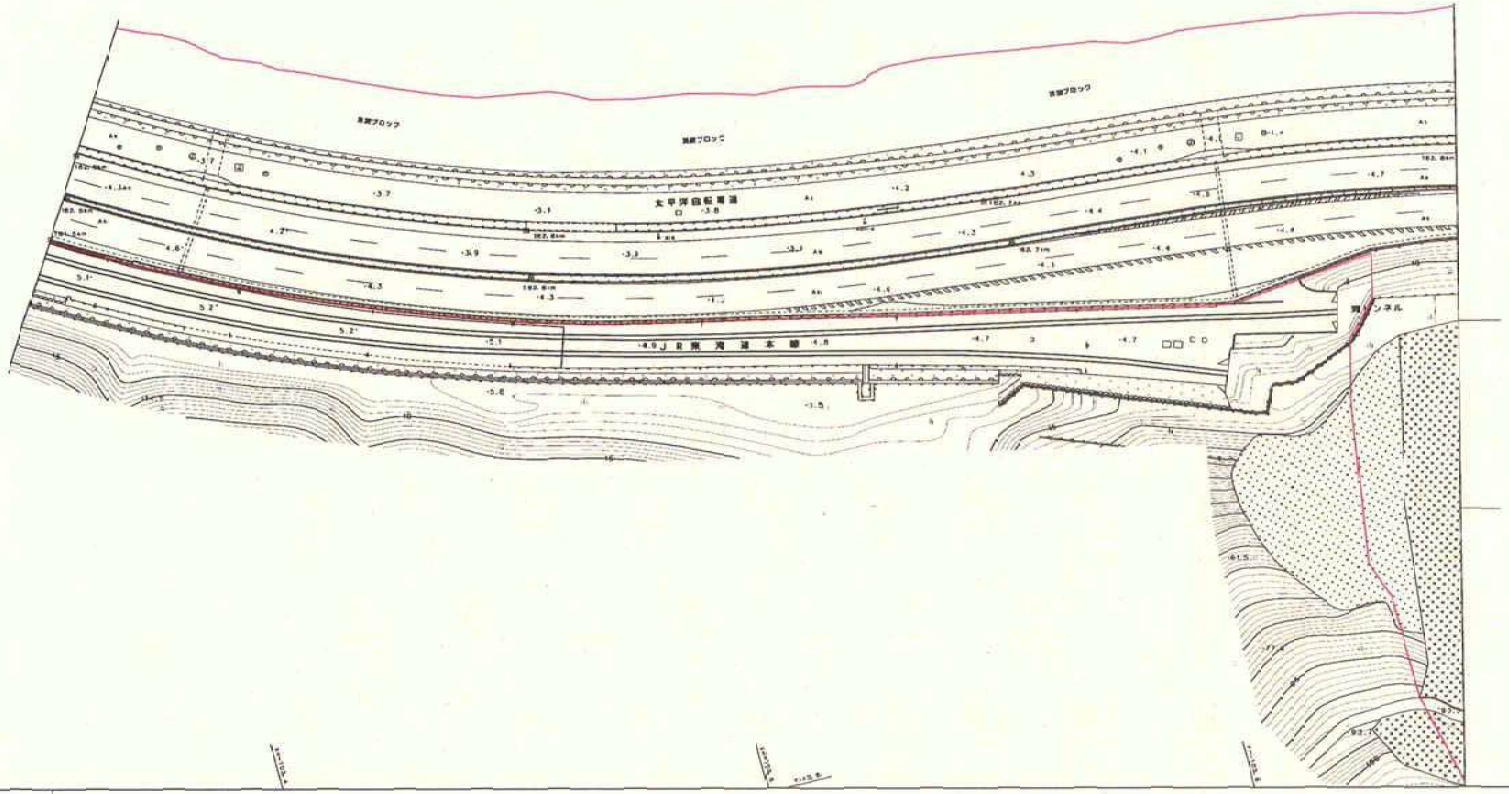

凡例	
	官民境界杭
	官民境界鋲
	官民境界（亡失）
×	官民境界（未確定）
IC	基準点（一、二級）
IC	基準点（三級）
IC	基準点（四級）
IC	補助基準点（四級）
	道路区域線
A	官民境界確定・不設置

IC：ICタグ付基準点



「この実測図書は、国土地理院長の承認を得て同院長の指導および測量成果を使用して得たものである。（承認番号）平 21 関公 第 311 号」

作成年月日	平成22年3月24日
修正年月日	
作成機関	静岡国道事務所
備考	

株式会社 中測技研調製

基	0	0	1	M	1	6	2	・	8	1	4	2

路線名	一般国道1号
静岡県静岡市清水区興津東町	
縮尺 平面図	1／500
縮尺 横断面図	別紙参照



凡例	
	官民境界杭
	官民境界鋲
	官民境界（こ矢）
×	官民境界（未確定）
	基準点（一、二級）
	基準点（三級）
	基準点（四級）
	補助基準点（四級）
	道路区域線
	官民境界確定・不設置

IC：Cタブ付基準点

「この測量図面は、国土地理院長の承認を得て地図調査の測量および測量成果を使用して作ったものである（承認番号）平 21 総使 第 307 号」

作成年月日	平成22年3月24日
修正年月日	
作業機関	静岡国道事務所
備考	

株式会社 ロ測技研調製

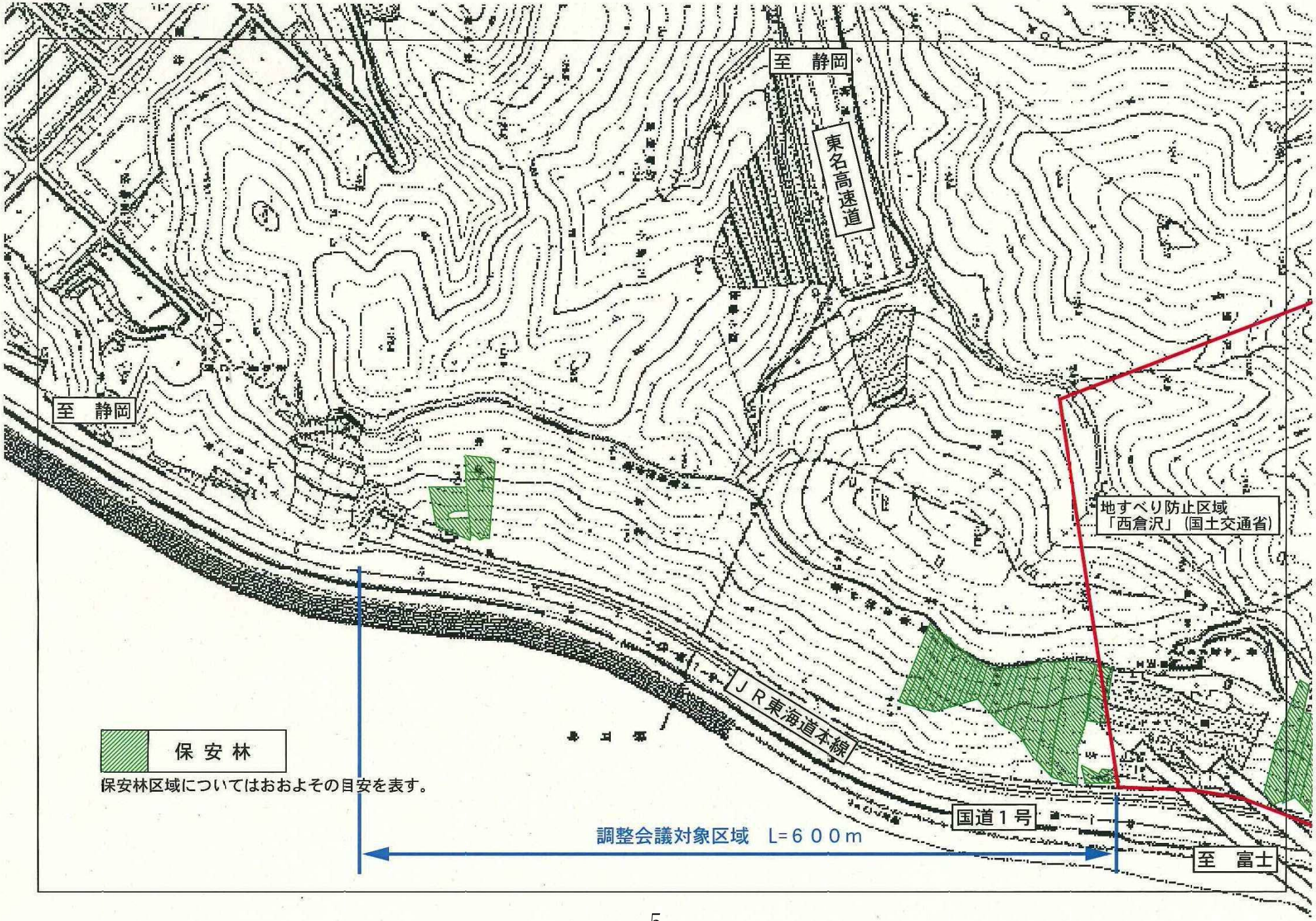
至　静岡
東名高速道
至　静岡
地すべり防止区域
「西倉沢」（国土交通省）
ＪＲ東海道本線
保 安 林
保安林区域についてはおおよその目安を表す。
国道１号
調整会議対象区域　L=６００m
至　富士

N
50 m
由比町
清水区
由比町
由比町

50 m
由比町
清水区
西海岸
西海岸
内海岸
N