～災害に強い道路の整備、交通事故防止対策～

県道　島田大井川線　防災・安全交付金事業

（島田市東町）

●事業概要

【事業目的】

歩行者等の安全を確保するため、歩道を整備します

当路線は、島田地域と旧大井川町を結ぶ生活道路です。島田市側の一部区間には歩道が整備されていますが、その他多くの区間は車道幅が狭く歩道も整備されていません。

このことから、車道の拡幅とあわせ歩道を整備することにより、歩行者等の安全確保を図ります。

位　置　図

【全体計画】

延　長　590m

事業費　836百万円

車線数　2車線、両歩道

幅　員　　12.00m（歩道幅2.50m）

事業期間　平成25年度～平成29年度（予定）

【平成28年度の事業内容】

事業費　150百万円

- 用地補償
- 道路工
- 舗装工
- 信号機移設工
- 道路照明灯設置工

【平成29年度の事業内容】

事業費　150百万円

- 用地補償
- 道路工
- 舗装工
- 道路照明灯設置工

【お問合せ先】静岡県島田土木事務所
工事第１課　電話：0547-37-5275

平成30年2月28日

県道　島田大井川線　防災・安全交付金事業
（島田市東町）

平成27年度は、用地買収と一部の側溝工事を実施しました。

平成28年度は、用地補償と道路工及び舗装工、信号機移設工、道路照明灯設置工を実施しました。

平成29年度は、用地補償と道路工及び舗装工、道路照明灯設置工を実施します。

計画平面図

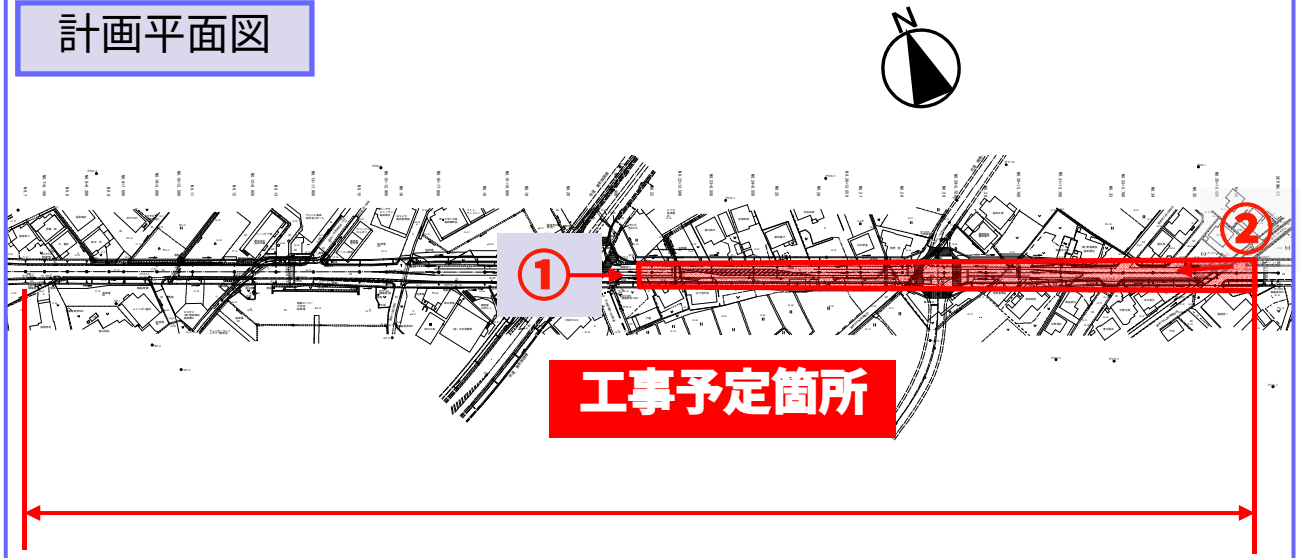

横断図

（整備後）

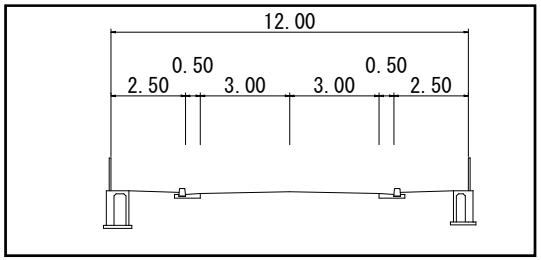

平成29年12月15日

県道　島田大井川線　防災・安全交付金事業
（島田市東町）

平成27年度は、用地買収と一部の側溝工事を実施しました。

平成28年度は、用地補償と道路工及び舗装工、信号機移設工、道路照明灯設置工を実施しました。

平成29年度は、用地補償と道路工及び舗装工、道路照明灯設置工を実施します。

計画平面図

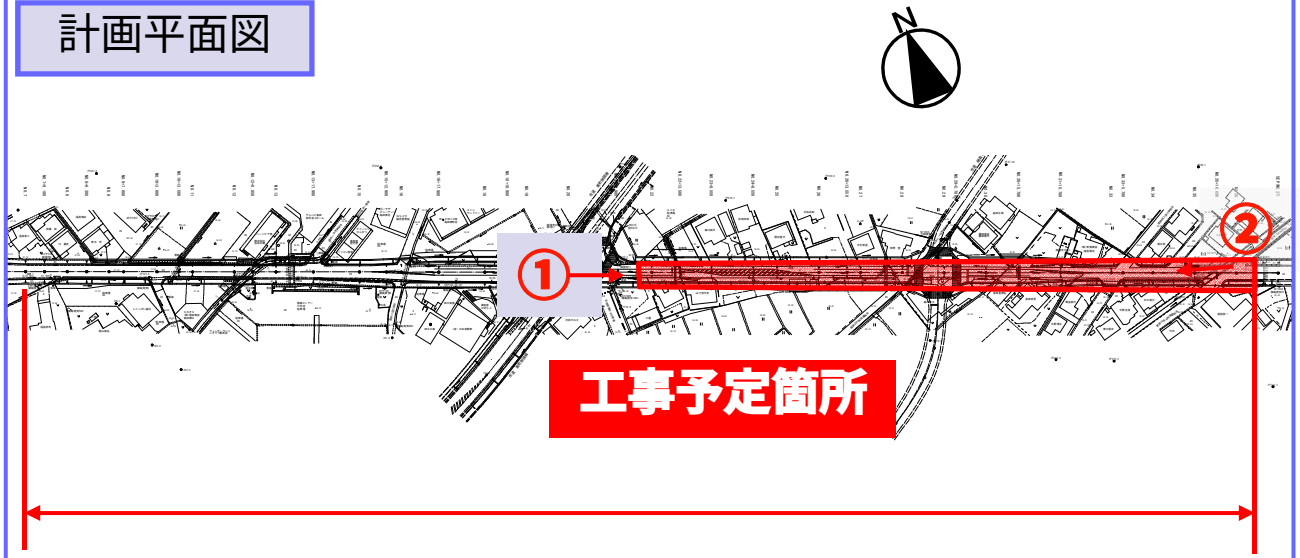

横断図

（整備後）

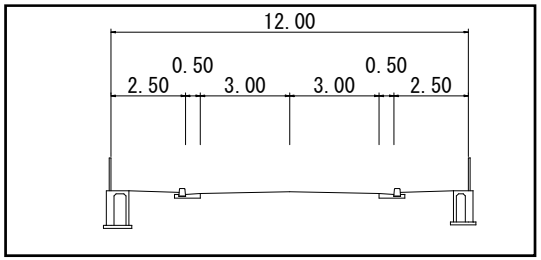

平成29年8月17日

県道　島田大井川線　防災・安全交付金事業
（島田市東町）

平成27年度は、用地買収と一部の側溝工事を実施しました。

平成28年度は、用地補償と道路工及び舗装工、信号機移設工、道路照明灯設置工を実施しました。

平成29年度は、用地補償と道路工及び舗装工、道路照明灯設置工を実施します。

計画平面図

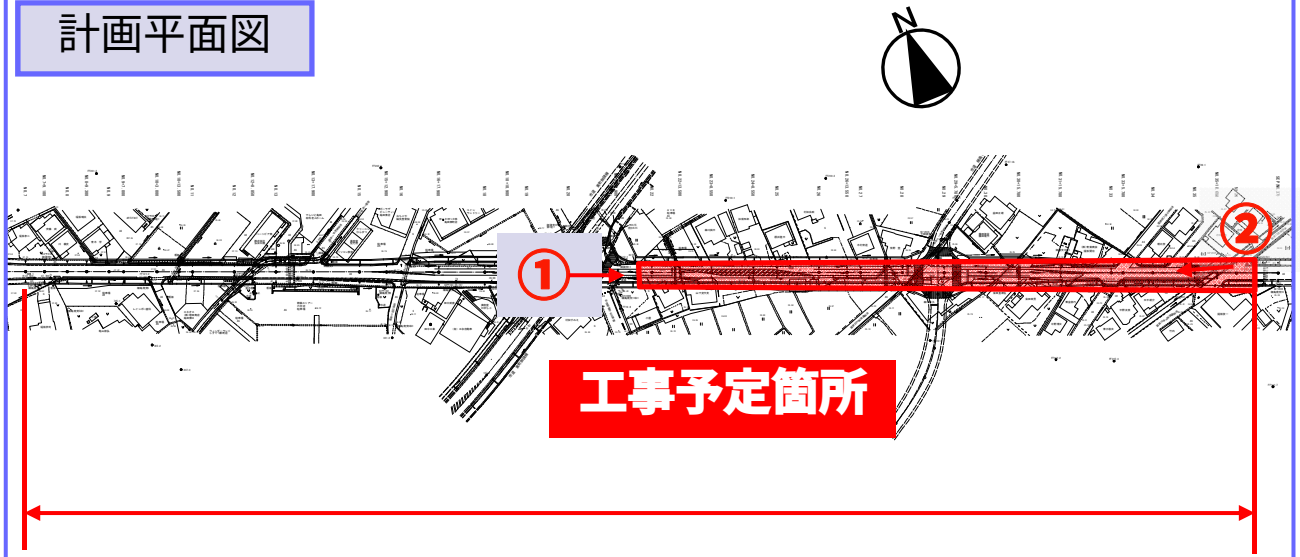

横断図

（整備後）

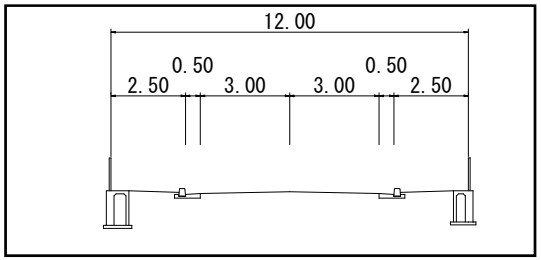

平成29年2月28日

県道　島田大井川線　防災・安全交付金事業
（島田市東町）

平成26年度は、事業区間の用地買収や舗装のための土質調査を実施しました。

平成27年度は、用地買収と一部の側溝工事を実施しました。

平成28年度は、用地補償と道路工及び舗装工、信号機移設工、道路照明灯設置工を実施しています。

計画平面図

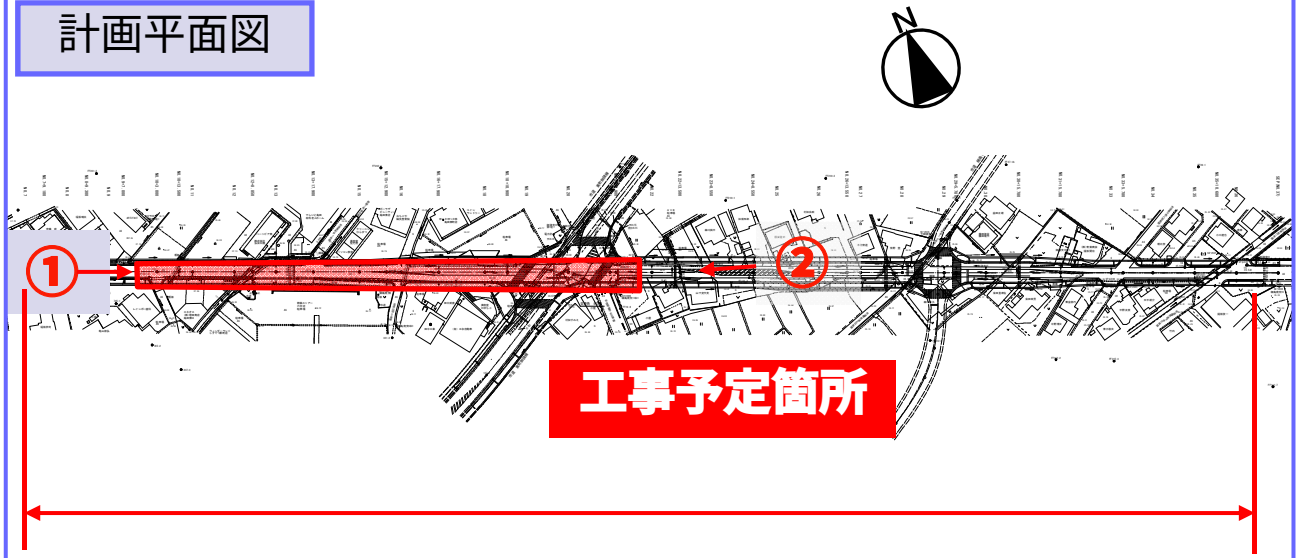

横断図

（整備後）

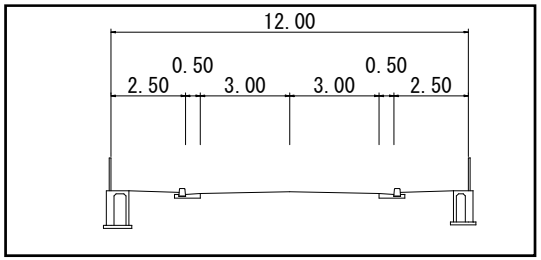

平成28年11月30日

県道　島田大井川線　防災・安全交付金事業
（島田市東町）

平成26年度は、事業区間の用地買収や舗装のための土質調査を実施しました。
平成27年度は、用地買収と一部の側溝工事を実施しました。
平成28年度は、用地補償と道路工及び舗装工を実施する予定です。

計画平面図

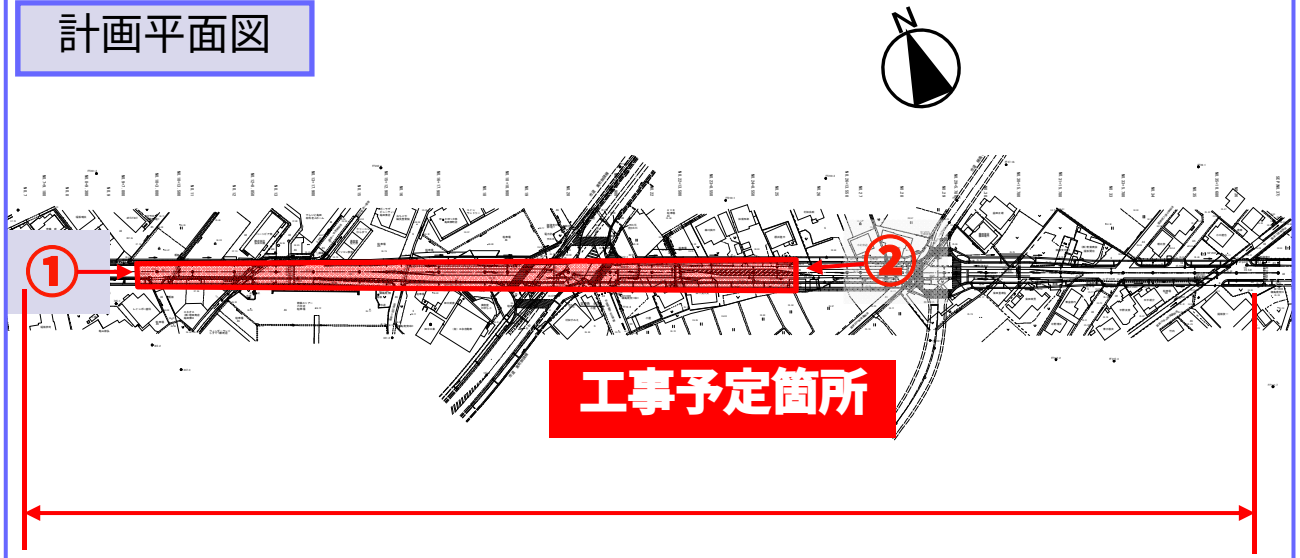

横断図

（整備後）

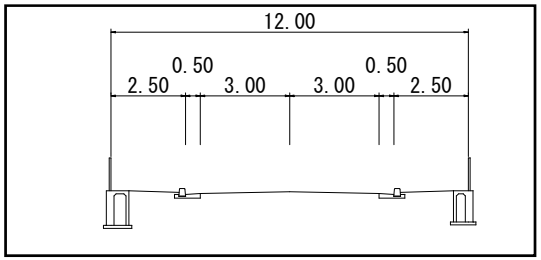

平成28年5月20日

県道　島田大井川線　防災・安全交付金事業
（島田市東町）

平成26年度は、事業区間の用地買収や舗装のための土質調査を実施しました。
平成27年度は、用地買収と一部の側溝工事を実施しました。
平成28年度は、用地買収と道路工及び舗装工を実施する予定です。

計画平面図

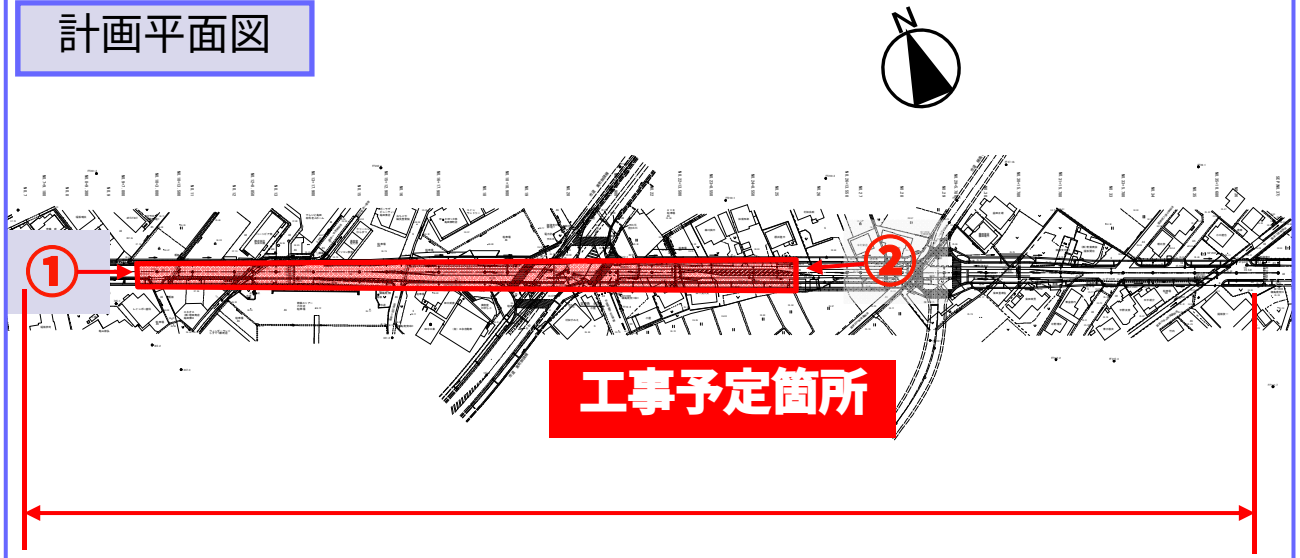

横断図

（整備後）

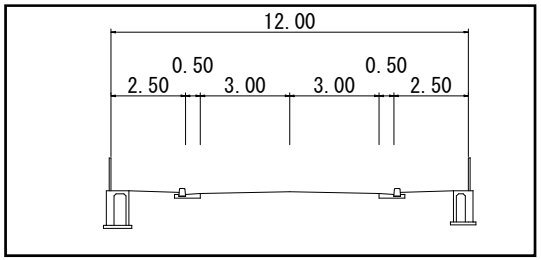

平成28年2月29日

県道　島田大井川線　防災・安全交付金事業
（島田市東町）

平成25年度は、地形の測量や、横断水路などの設計を行いました。
平成26年度は、事業区間の用地買収や舗装のための土質調査を実施しました。
平成27年度は、用地買収の実施と一部の側溝工事を行います。

計画平面図

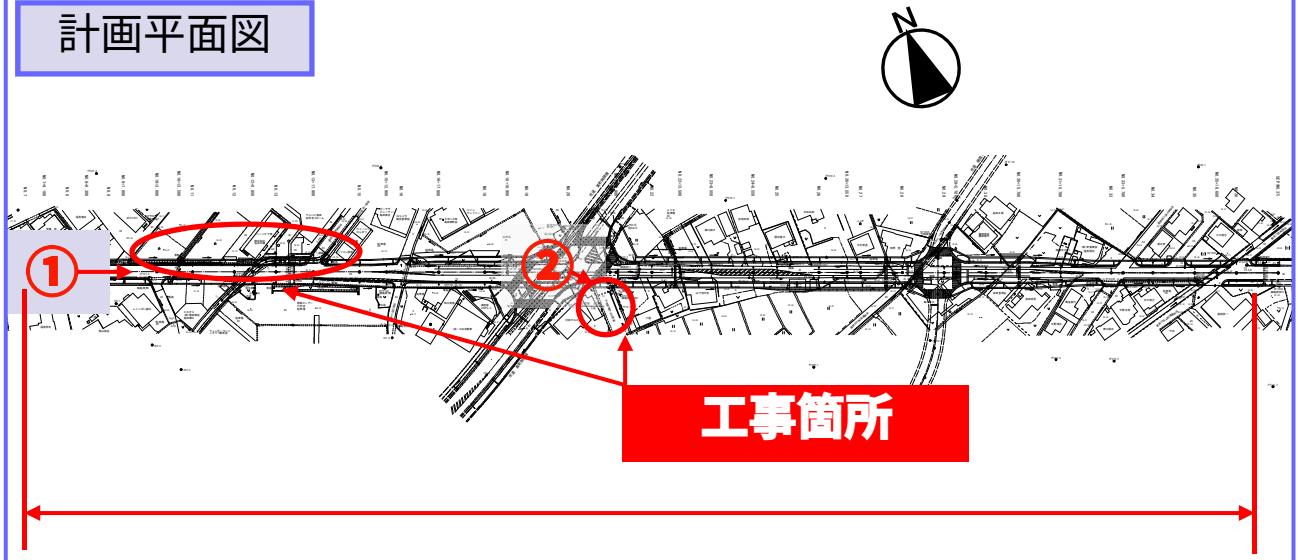

横断図

（整備後）

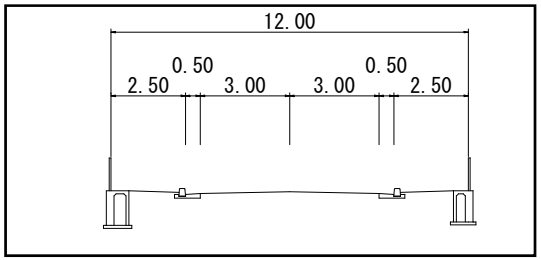

平成27年11月30日

県道　島田大井川線　防災・安全交付金事業
（島田市東町）



平成25年度は、地形の測量や、横断水路などの設計を行いました。
平成26年度は、事業区間の用地買収や舗装のための土質調査を実施しました。
平成27年度は、用地買収の実施と一部の側溝工事を行います。

計画平面図

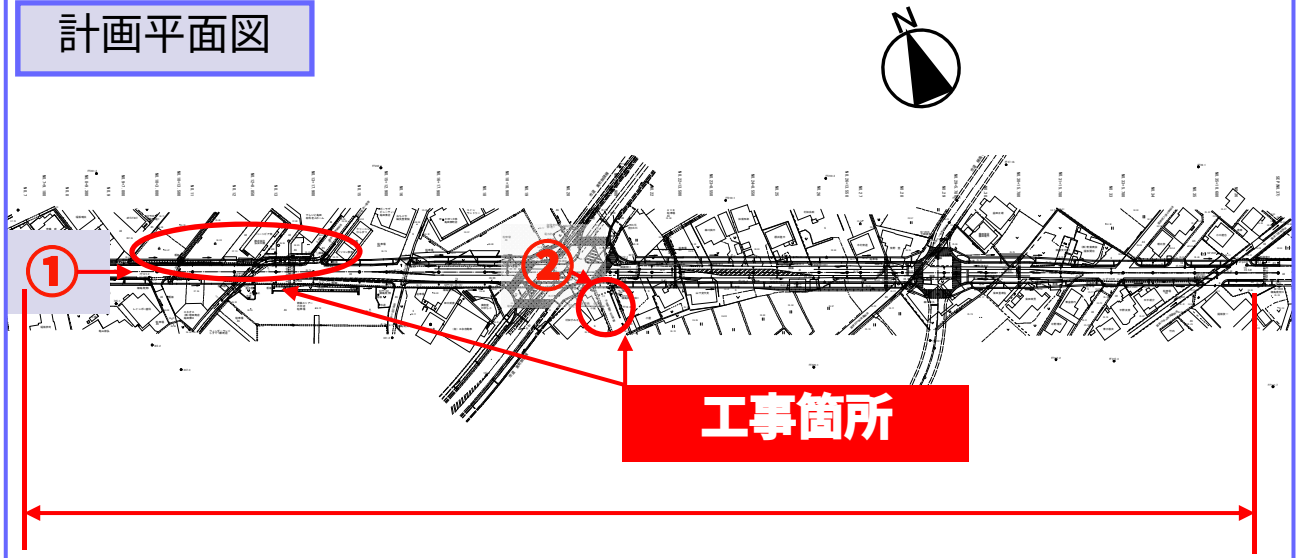

横断図

（整備後）

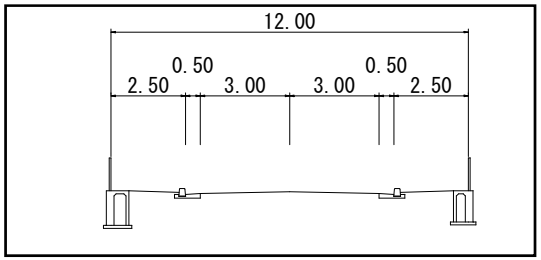

平成27年8月20日

県道　島田大井川線　防災・安全交付金事業
（島田市東町）



平成25年度は、地形の測量や、横断水路などの設計を行いました。
平成26年度は、事業区間の用地買収や舗装のための土質調査を実施しました。
平成27年度は、用地買収の実施と一部の側溝工事を行います。

計画平面図

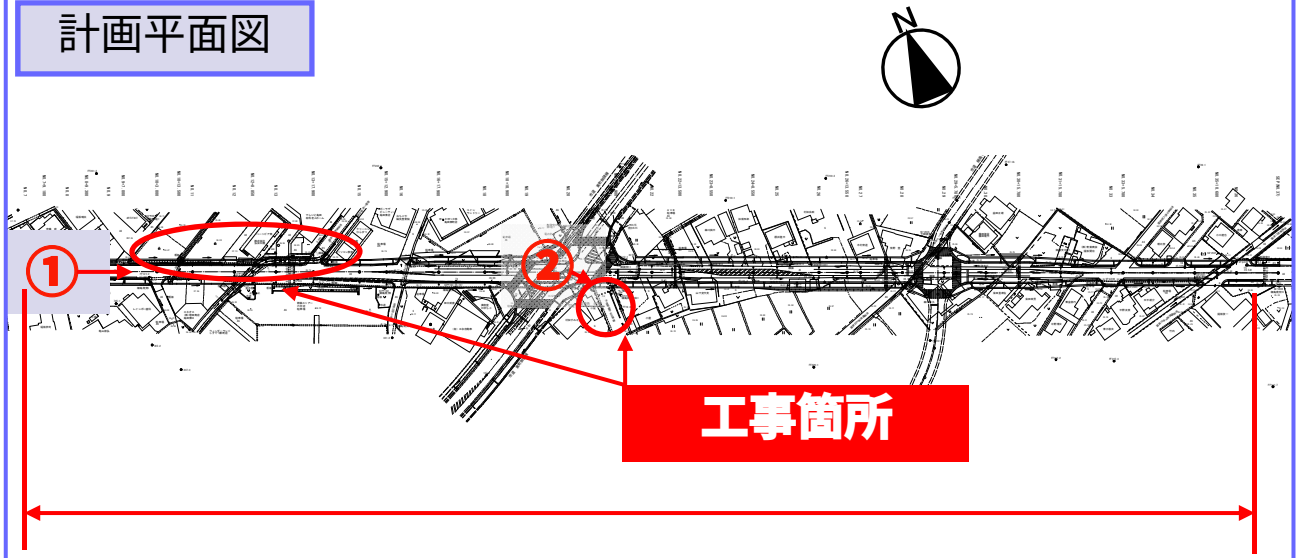

横断図

（整備後）

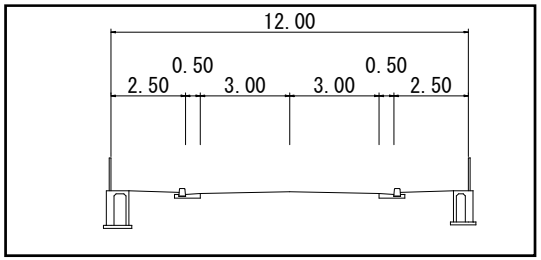

平成27年5月29日

県道　島田大井川線　防災・安全交付金事業
（島田市東町）



平成25年度は、地形の測量や、横断水路などの設計を行いました。
平成26年度は、事業区間の用地買収や舗装のための土質調査を実施しました。
平成27年度は、用地買収の実施と一部の側溝工事を行います。

計画平面図

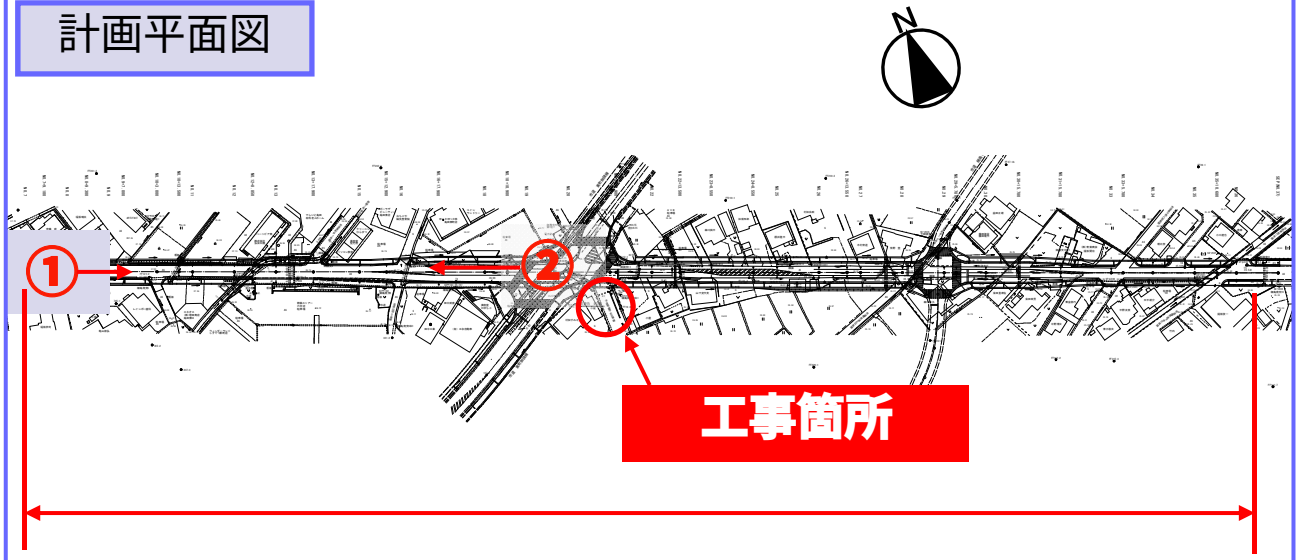

横断図

（整備後）

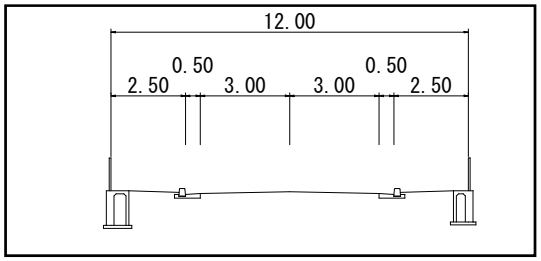

平成26年11月30日

県道　島田大井川線　防災･安全交付金事業
（島田市東町）





平成25年度は、地形の測量や、横断水路などの設計を行いました。
平成26年度は、事業区間の用地買収を実施していきます。

計画平面図

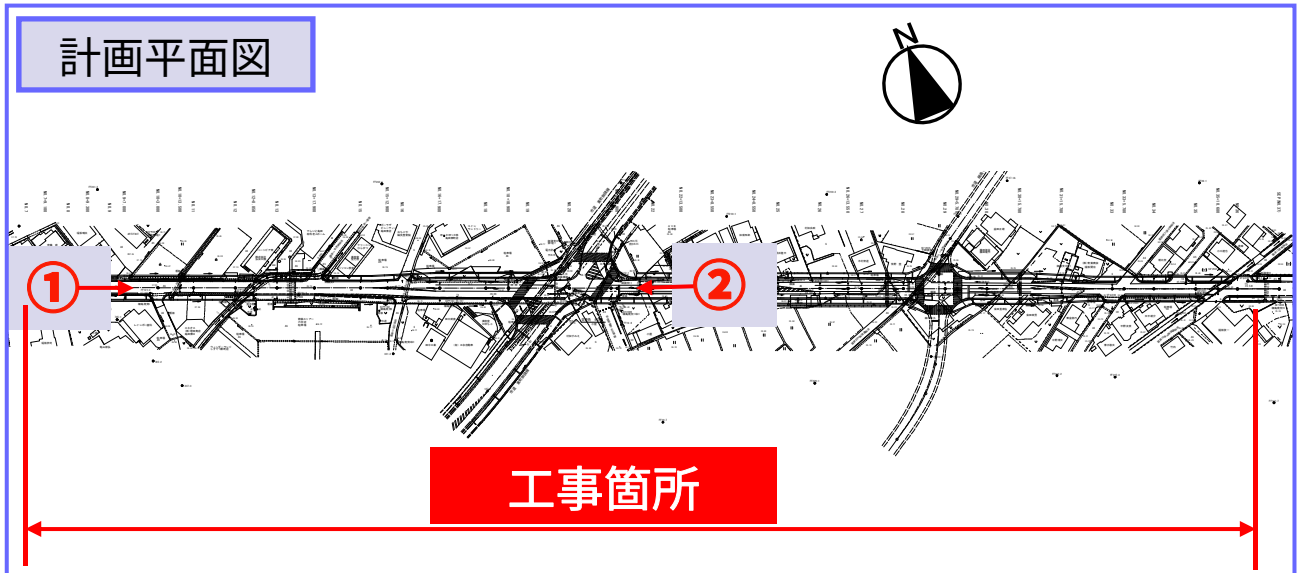

横断図

（整備後）

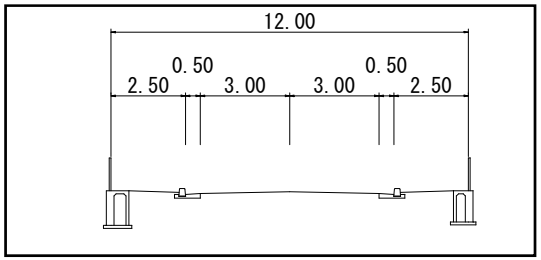

平成26年8月31日

県道　島田大井川線　防災･安全交付金事業
（島田市東町）





平成25年度は、地形の測量や、横断水路などの設計を行いました。
平成26年度は、事業区間の用地買収を実施していきます。

計画平面図

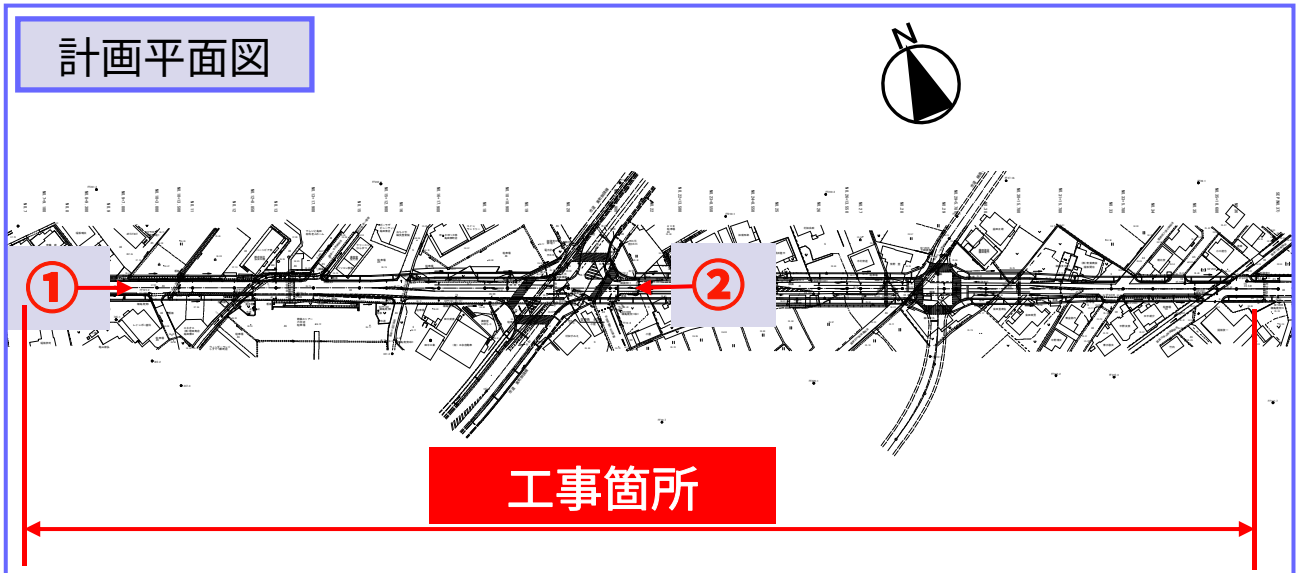

横断図

（整備後）

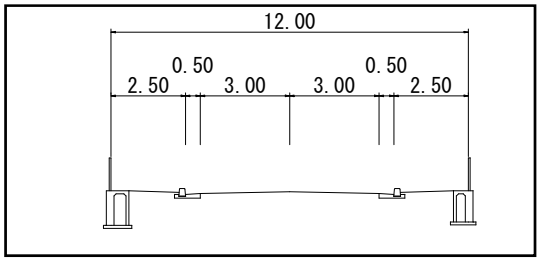

平成26年5月19日

県道　島田大井川線　防災･安全交付金事業
（島田市東町）





平成25年度は、地形の測量や、横断水路などの設計を行いました。
平成26年度は、事業区間の用地買収を実施していきます。

計画平面図

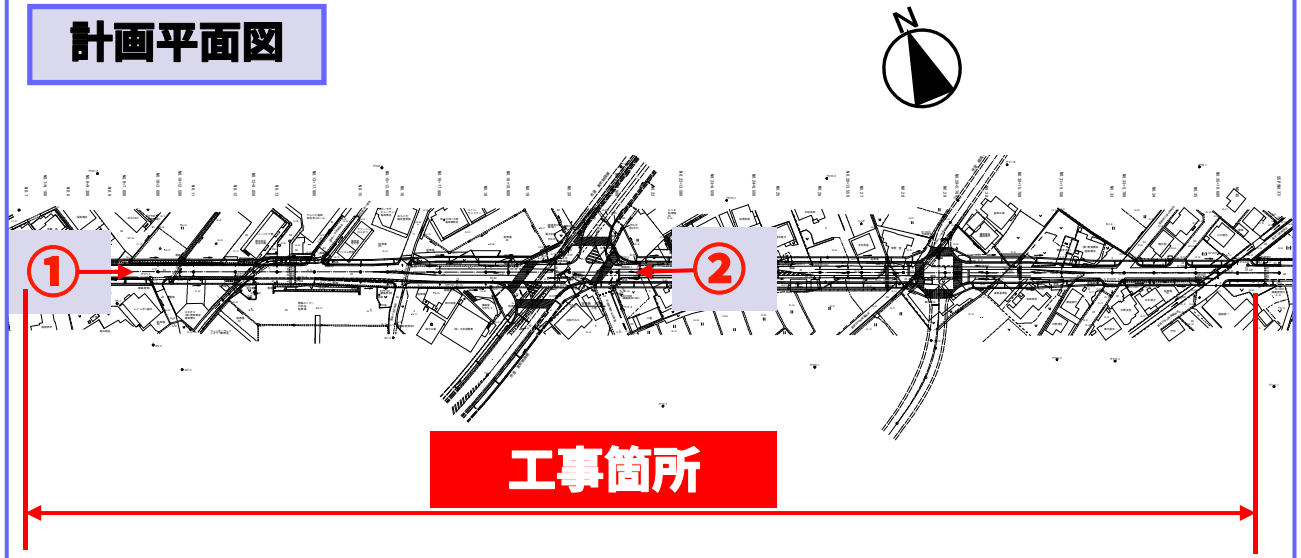

横断図
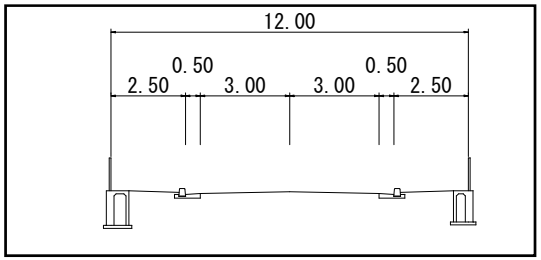
（整備後）