

# ～災害に強い道路の整備、交通事故防止対策～ 県道 島田大井川線 防災・安全交付金事業 (島田市東町)

## 事業概要

### 【事業目的】

### 歩行者等の安全を確保するため、歩道を整備します

当路線は、島田地域と旧大井川町を結ぶ生活道路です。島田市側の一部区間には歩道が整備されていますが、その他多くの区間は車道幅が狭く歩道も整備されていません。

このことから、車道の拡幅とあわせ歩道を整備することにより、歩行者等の安全確保を図ります。

## 位置図



### 【全体計画】

延長 590m

事業費 836百万円

車線数 2車線、両歩道

幅員 12.00m (歩道幅2.50m)

事業期間 平成25年度～平成29年度 (予定)

### 【平成28年度の事業内容】

事業費 150百万円

- ・ 用地補償
- ・ 道路工
- ・ 舗装工
- ・ 信号機移設工
- ・ 道路照明灯設置工

### 【平成29年度の事業内容】

事業費 150百万円

- ・ 用地補償
- ・ 道路工
- ・ 舗装工
- ・ 道路照明灯設置工

【お問合せ先】 静岡県島田土木事務所  
工事第1課 電話：0547-37-5275

平成29年8月17日

# 県道 島田大井川線 防災・安全交付金事業 (島田市東町)

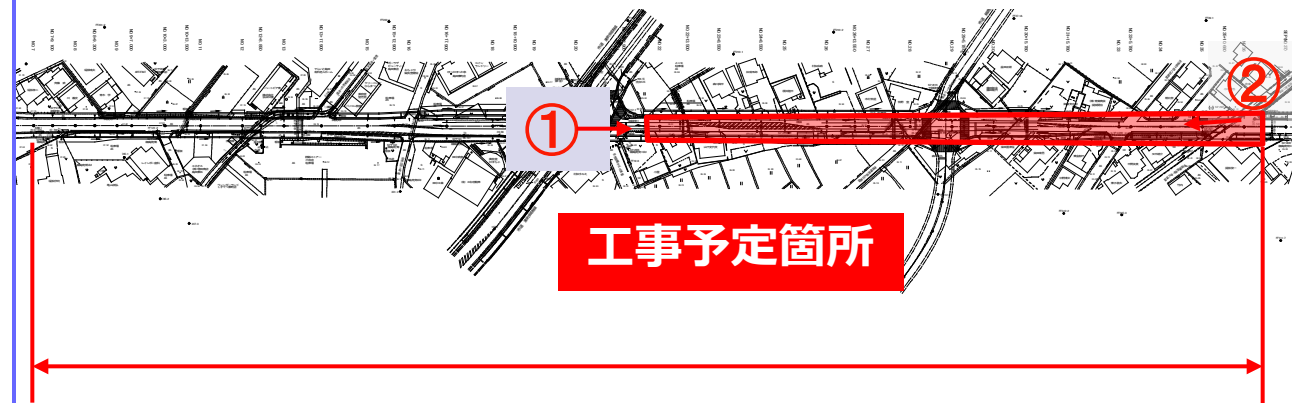


平成27年度は、用地買収と一部の側溝工事を実施しました。

平成28年度は、用地補償と道路工及び舗装工、信号機移設工、道路照明灯設置工を実施しました。

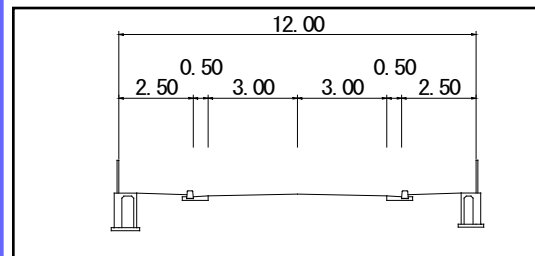
平成29年度は、用地補償と道路工及び舗装工、道路照明灯設置工を実施します。

計画平面図



横断図

(整備後)



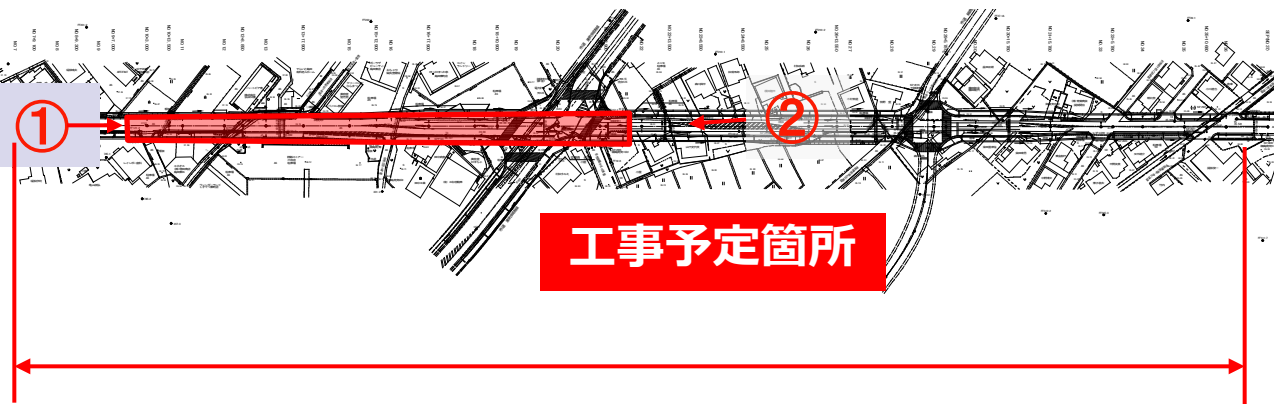
平成29年2月28日

# 県道 島田大井川線 防災・安全交付金事業 (島田市東町)



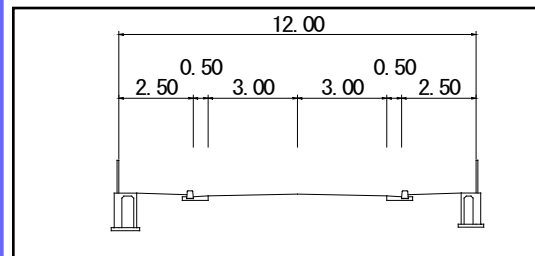
平成26年度は、事業区間の用地買収や舗装のための土質調査を実施しました。  
平成27年度は、用地買収と一部の側溝工事を実施しました。  
平成28年度は、用地補償と道路工及び舗装工、信号機移設工、道路照明灯設置工を実施しています。

### 計画平面図



### 横断図

(整備後)



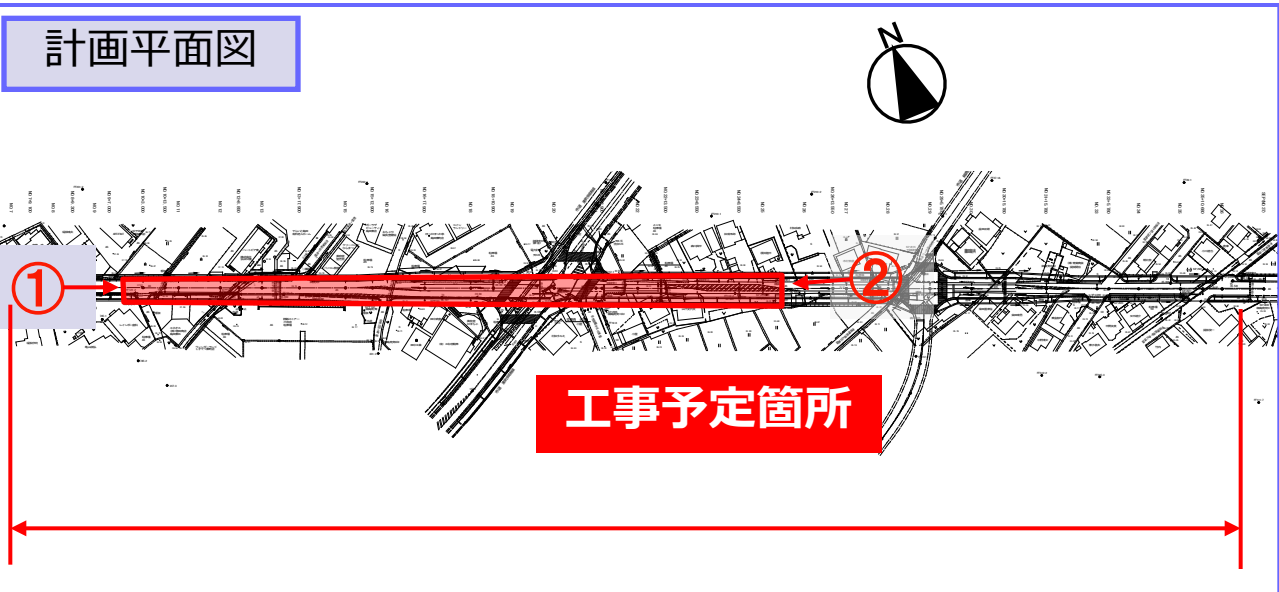
平成28年11月30日

# 県道 島田大井川線 防災・安全交付金事業 (島田市東町)

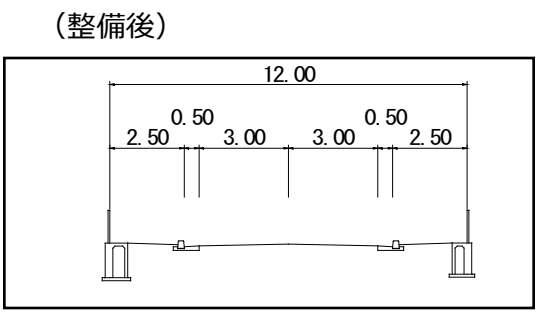


平成26年度は、事業区間の用地買収や舗装のための土質調査を実施しました。  
平成27年度は、用地買収と一部の側溝工事を実施しました。  
平成28年度は、用地補償と道路工及び舗装工を実施する予定です。

### 計画平面図



### 横断図



平成28年5月20日

# 県道 島田大井川線 防災・安全交付金事業 (島田市東町)



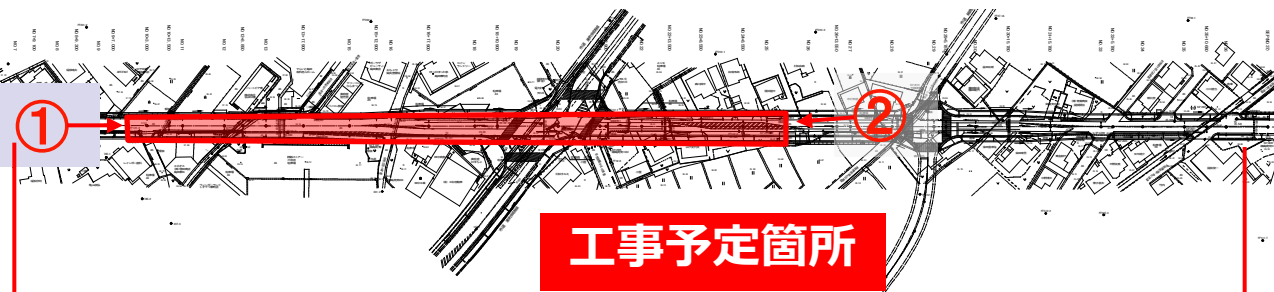
①起点付近



②終点付近

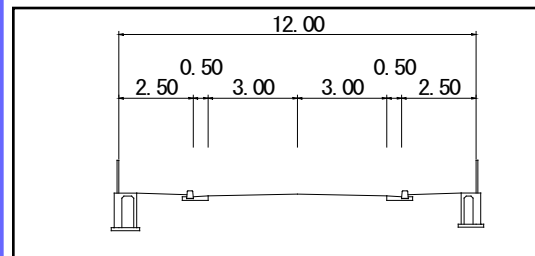
平成26年度は、事業区間の用地買収や舗装のための土質調査を実施しました。  
平成27年度は、用地買収と一部の側溝工事を実施しました。  
平成28年度は、用地買収と道路工及び舗装工を実施する予定です。

## 計画平面図



## 横断図

(整備後)



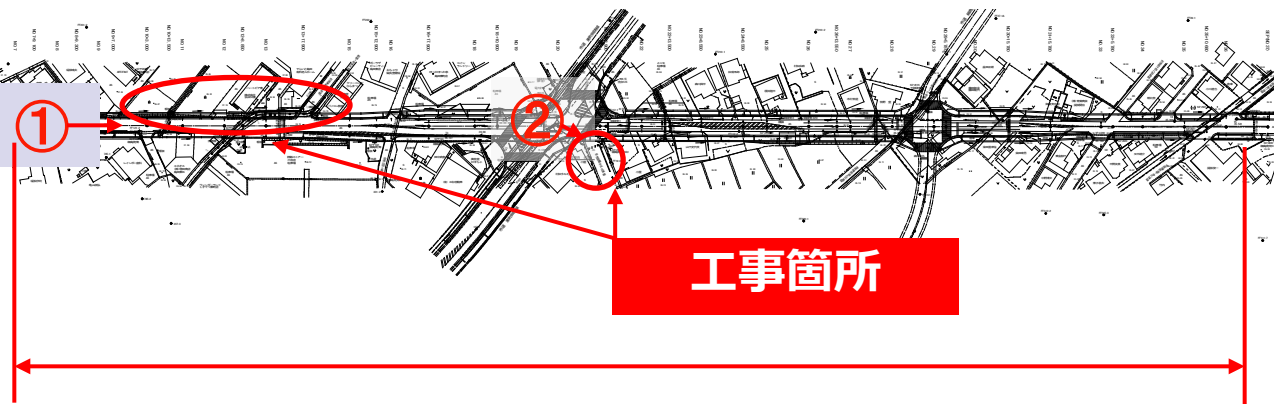
平成28年2月29日

# 県道 島田大井川線 防災・安全交付金事業 (島田市東町)



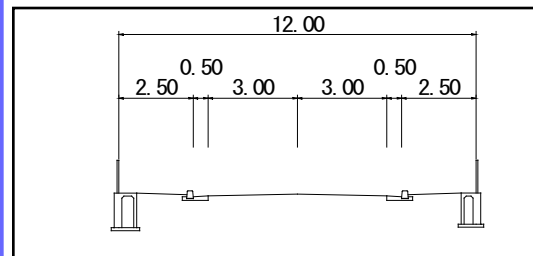
平成25年度は、地形の測量や、横断水路などの設計を行いました。  
平成26年度は、事業区間の用地買収や舗装のための土質調査を実施しました。  
平成27年度は、用地買収の実施と一部の側溝工事をを行います。

## 計画平面図



## 横断図

(整備後)



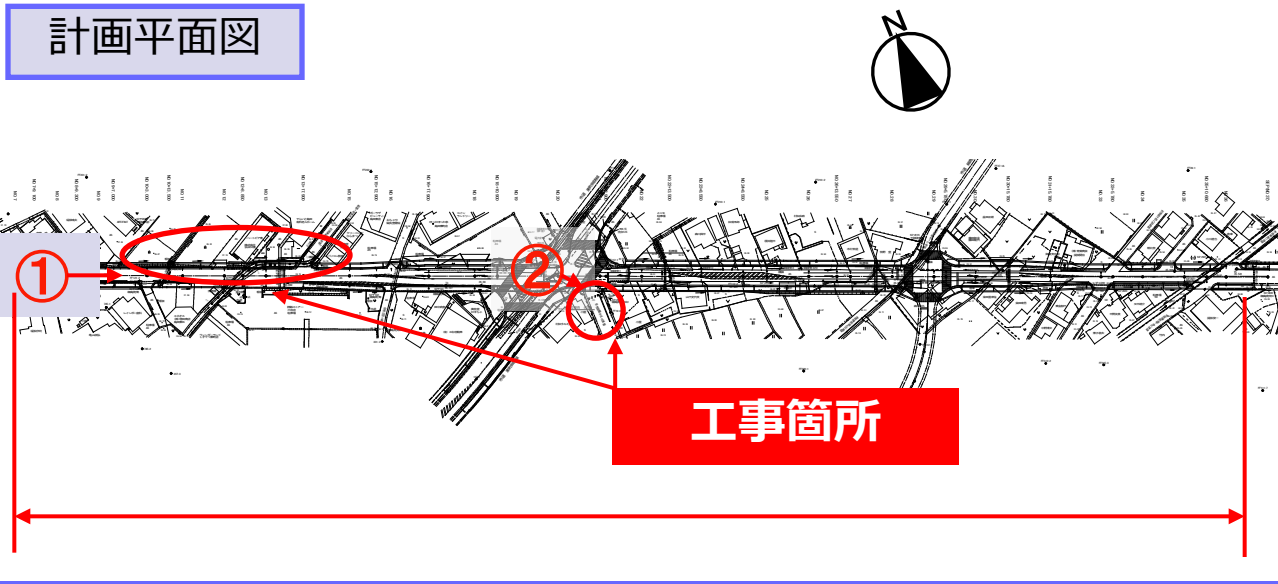
平成27年11月30日

# 県道 島田大井川線 防災・安全交付金事業 (島田市東町)

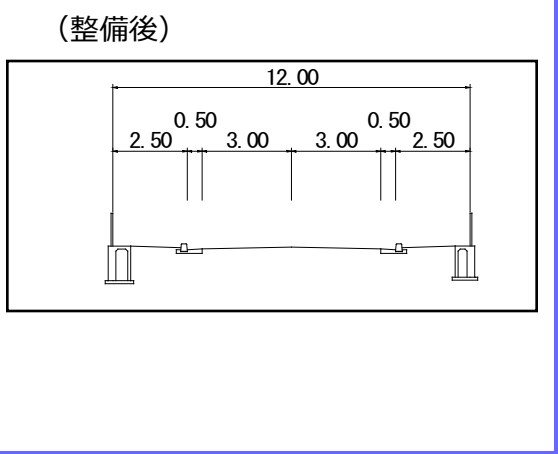


平成25年度は、地形の測量や、横断水路などの設計を行いました。  
平成26年度は、事業区間の用地買収や舗装のための土質調査を実施しました。  
平成27年度は、用地買収の実施と一部の側溝工事をを行います。

### 計画平面図



### 横断図



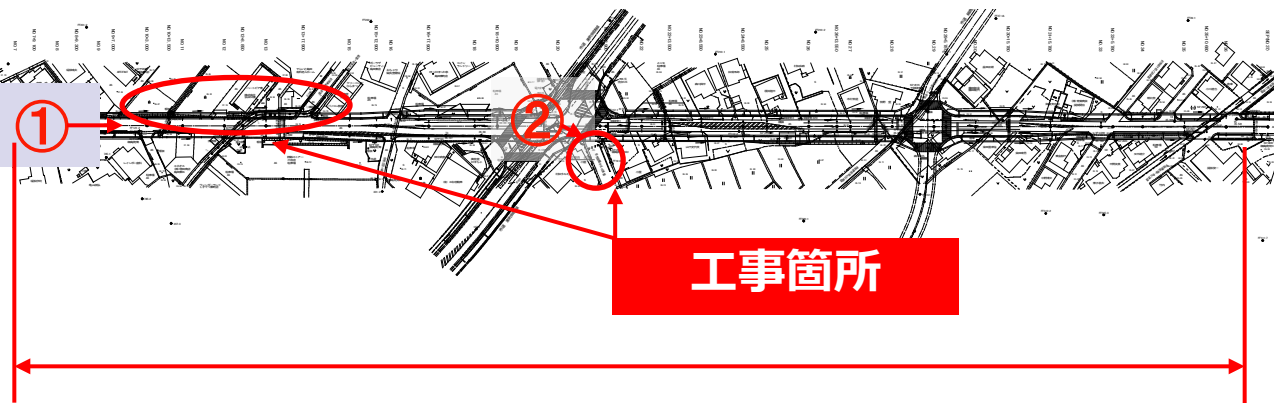
平成27年8月20日

# 県道 島田大井川線 防災・安全交付金事業 (島田市東町)



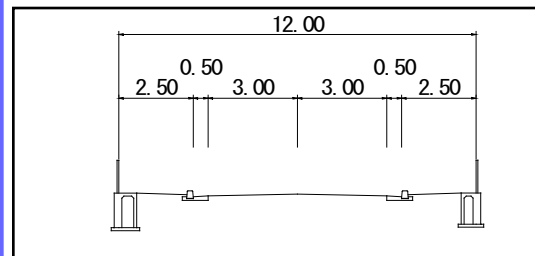
平成25年度は、地形の測量や、横断水路などの設計を行いました。  
平成26年度は、事業区間の用地買収や舗装のための土質調査を実施しました。  
平成27年度は、用地買収の実施と一部の側溝工事をを行います。

### 計画平面図



### 横断図


(整備後)





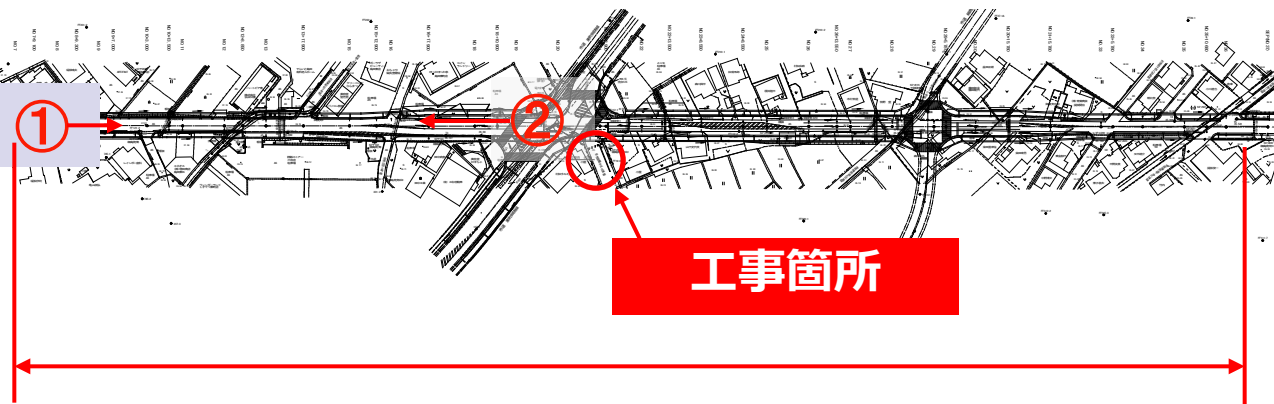
平成27年5月29日

# 県道 島田大井川線 防災・安全交付金事業 (島田市東町)



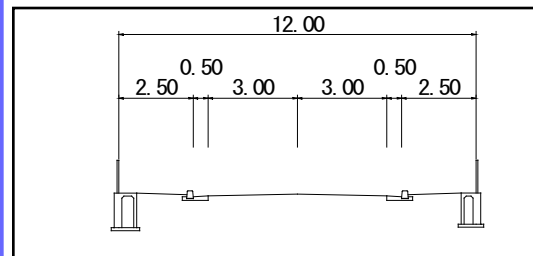
平成25年度は、地形の測量や、横断水路などの設計を行いました。  
平成26年度は、事業区間の用地買収や舗装のための土質調査を実施しました。  
平成27年度は、用地買収の実施と一部の側溝工事をを行います。

### 計画平面図



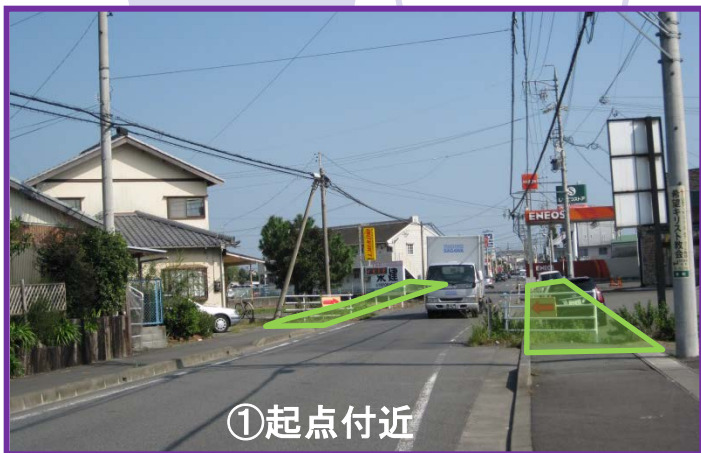
### 横断図

(整備後)



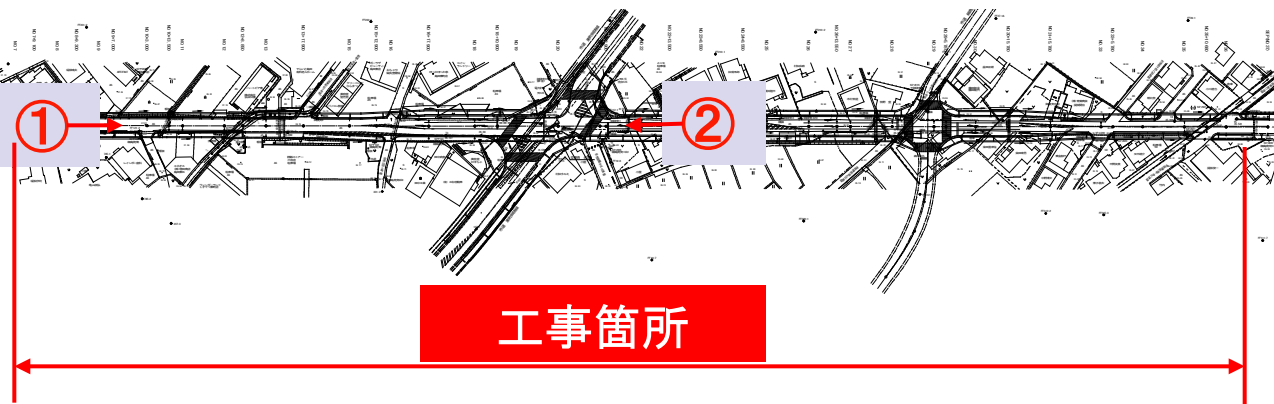
平成26年11月30日

# 県道 島田大井川線 防災・安全交付金事業 (島田市東町)



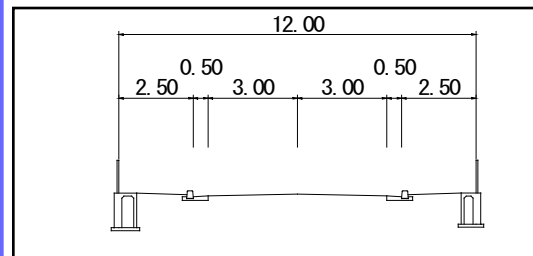
平成25年度は、地形の測量や、横断水路などの設計を行いました。  
平成26年度は、事業区間の用地買収を実施していきます。

## 計画平面図



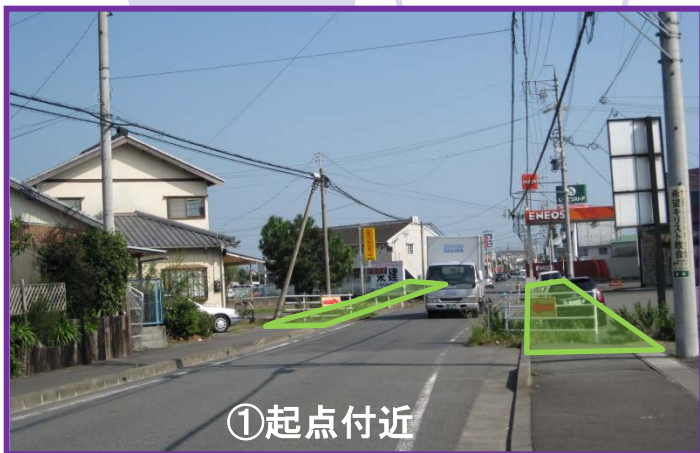
## 横断図

(整備後)



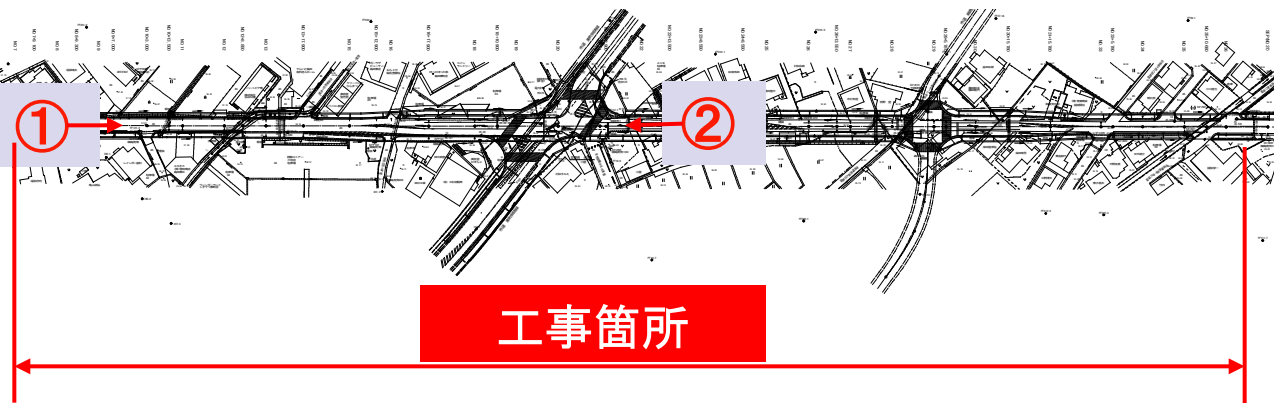
平成26年8月31日

# 県道 島田大井川線 防災・安全交付金事業 (島田市東町)



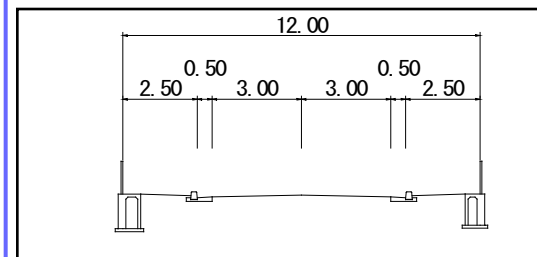
平成25年度は、地形の測量や、横断水路などの設計を行いました。  
平成26年度は、事業区間の用地買収を実施していきます。

## 計画平面図



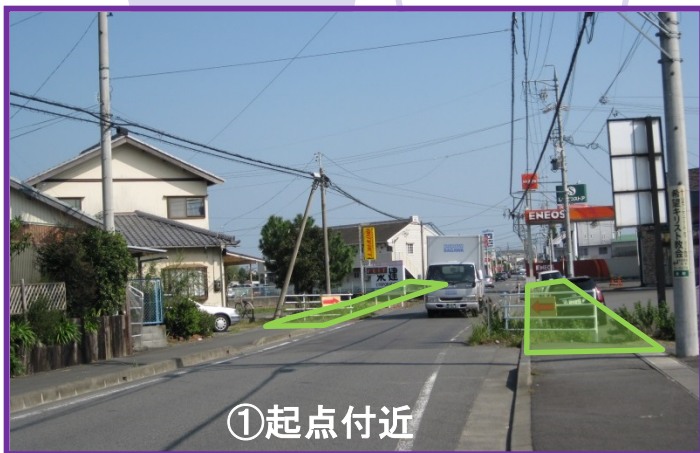
## 横断図

(整備後)



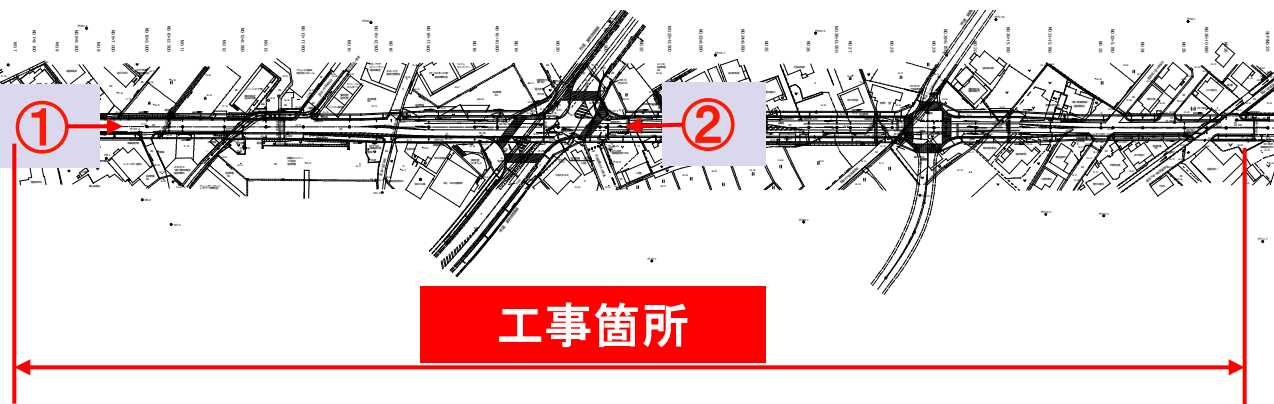
平成26年5月19日

# 県道 島田大井川線 防災・安全交付金事業 (島田市東町)



平成25年度は、地形の測量や、横断水路などの設計を行いました。  
平成26年度は、事業区間の用地買収を実施していきます。

### 計画平面図



### 横断図

(整備後)

