

産業の支援

～産業活動や地域の生活を支援する渋滞対策等の交通円滑化～

国道150号 志太～榛南バイパス 道路整備事業

(焼津市 三和～藤守)

事業概要

【事業目的】渋滞を緩和するため、新たなバイパスをつくります

国道150号は静岡市清水区を起点とし、駿河湾や遠州灘の沿岸部を通り浜松市に至る主要幹線道路ですが、交通量が多いことから、大井川にかかる富士見橋付近の慢性的な渋滞が課題となっています。

当事業では、焼津市三和から藤守の区間の新たなバイパスを整備しています。

現在施工中の他の区間も含め、焼津市三和から牧之原市細江までのバイパス全線が開通すれば、現道の交通渋滞が緩和され、地域の産業活動や日常生活の利便性向上に大きな効果が期待されます。

【全体計画】

延長 3.3km

事業費 6,700百万円

車線数 4車線

幅員 25m

事業期間 平成16年度～平成20年代後期(予定)

【平成28年度の事業内容(予定)】

・道路新設工(三和ほか)L=200m

・用地取得、物件補償

位置図



【お問合せ先】 静岡県島田土木事務所 工事第2課 電話：0547-37-1086

平成28年12月21日

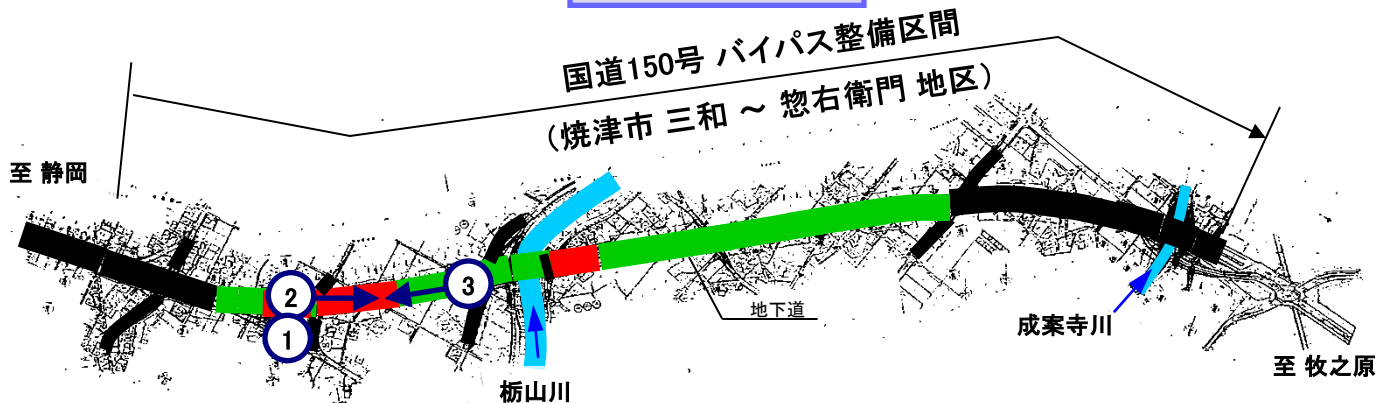
国道150号 志太～榛南バイパス 道路整備事業 (焼津市 三和 ～ 藤守)



整備区間内の用地買収が9月20日にすべて完了しました。建物の取壊しも終わり、現在側溝及び道路工の工事を行っています。
平成30年度の供用を目標に整備を進めています。(12月20日撮影)

※ 丸数字は写真の撮影位置です

計画平面図



今年度工事施工箇所

完成イメージ



凡 例	
過年度施工済	■
今年度施工区間	■
来年度以降施工	■

平成28年5月25日

国道150号 志太～榛南バイパス 道路整備事業 (焼津市 三和 ～ 藤守)



三和交差点南側の舗装工事を実施します。
(3月27日撮影)

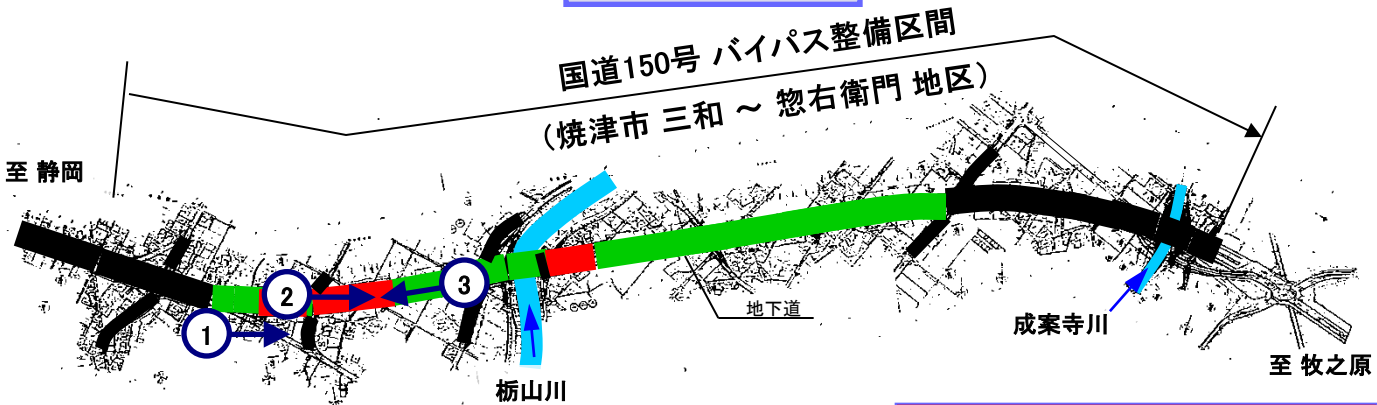


収用委員会は4月20日に未取得用地について土地の明渡期限等を裁決し、土地所有者に伝えました。
建物が撤去されれば、速やかに工事を進めていきます。(3月27日撮影)




※ 丸数字は写真の撮影位置です

計画平面図



今年度工事施工箇所


完成イメージ



凡 例	
過年度施工済	黒色
今年度施工区間	赤色
来年度以降施工	緑色

平成28年3月8日

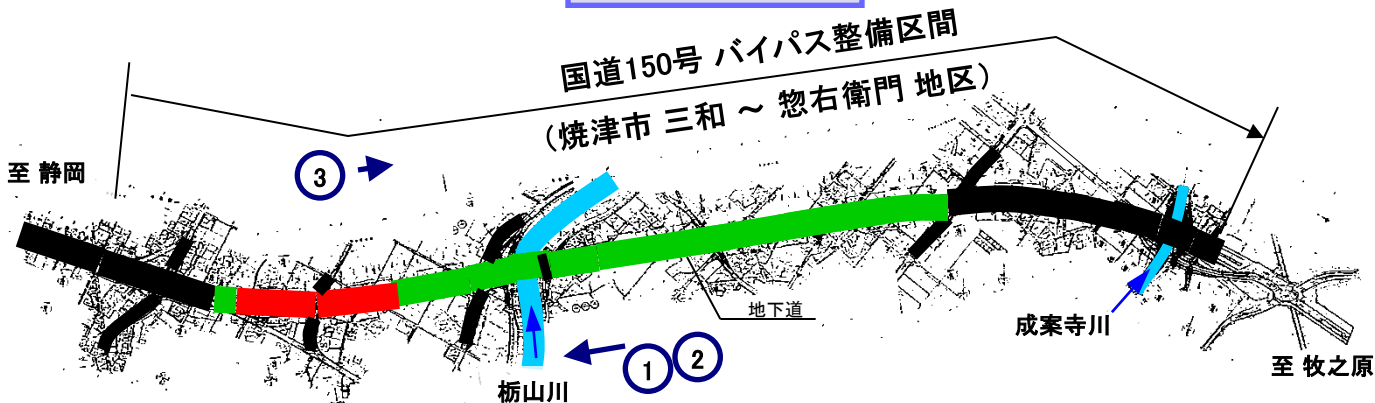
国道150号 志太～榛南バイパス 道路整備事業 (焼津市 三和 ～ 藤守)



栢山川右岸側のバイパスと市道水神松免無鍛冶島線の交差点の工事を進めてきましたが、バイパス区間の擁壁及び舗装工事が完了しました。市道の通行はバイパス下のボックスカルバートを通行するよう変更になります。(3月8日撮影)


※ 丸数字は写真の撮影位置です

計画平面図



今年度工事施工箇所

完成イメージ



凡 例	
過年度施工済	黒色
今年度施工区間	赤色
来年度以降施工	緑色

平成27年11月30日

国道150号 志太～榛南バイパス 道路整備事業 (焼津市 三和 ～ 藤守)

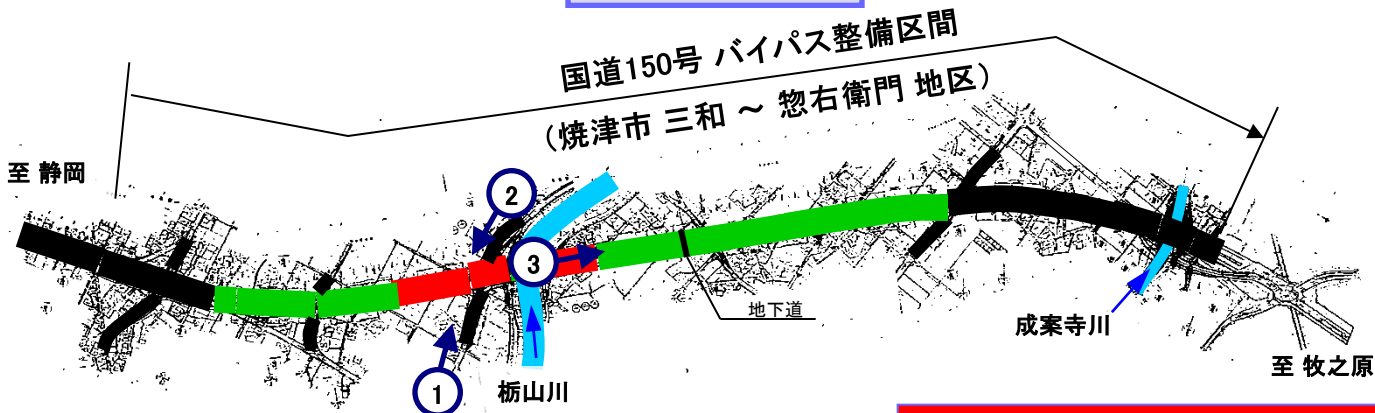


栃山川左岸側の市道横須賀上小田線との交差点の工事を進めてきました。市道の舗装及び本線部分の側溝及び舗装工事も完了しました。(11月30日撮影)

今年度は栃山川右岸側の市道水神松免無鍛冶島線付近を工事をする予定です。(5月末撮影)

※ 丸数字は写真の撮影位置です

計画平面図



今年度工事施工箇所

完成イメージ



凡 例	
過年度施工済	黒色
今年度施工区間	赤色
来年度以降施工	緑色

平成27年9月2日

国道150号 志太～榛南バイパス 道路整備事業 (焼津市 三和 ～ 藤守)

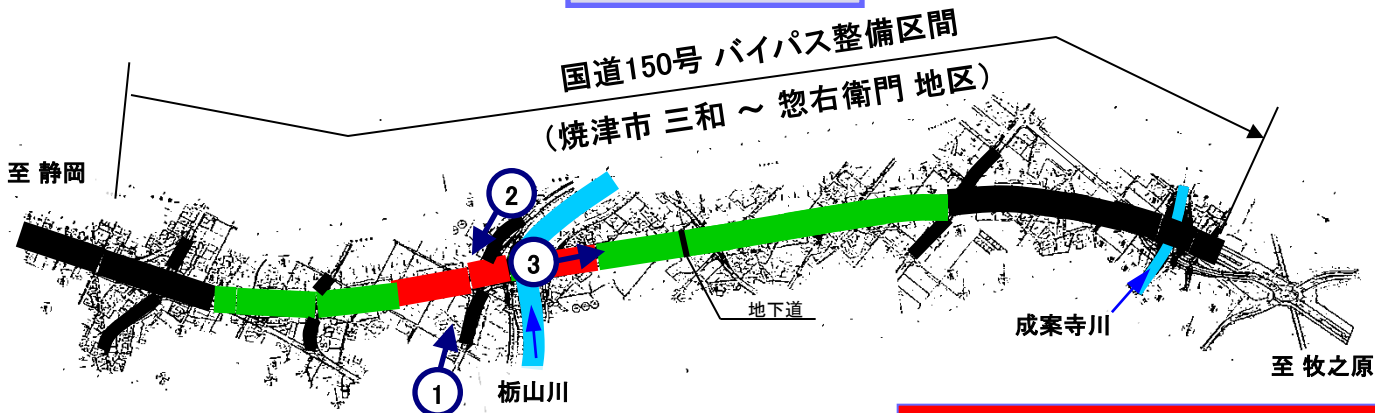


栃山川左岸側の市道横須賀上小田線との交差点の工事を進めてきました。市道の舗装及び本線部分の側溝及び舗装工事も完了しました。(5月28日撮影)

今年度は栃山川右岸側の市道水神松免無鍛冶島線付近を工事をする予定です。(5月28日撮影)

※ 丸数字は写真の撮影位置です

計画平面図



今年度工事施工箇所

完成イメージ



凡 例	
過年度施工済	黒色
今年度施工区間	赤色
来年度以降施工	緑色

平成27年5月25日

国道150号 志太～榛南バイパス 道路整備事業 (焼津市 三和 ～ 藤守)

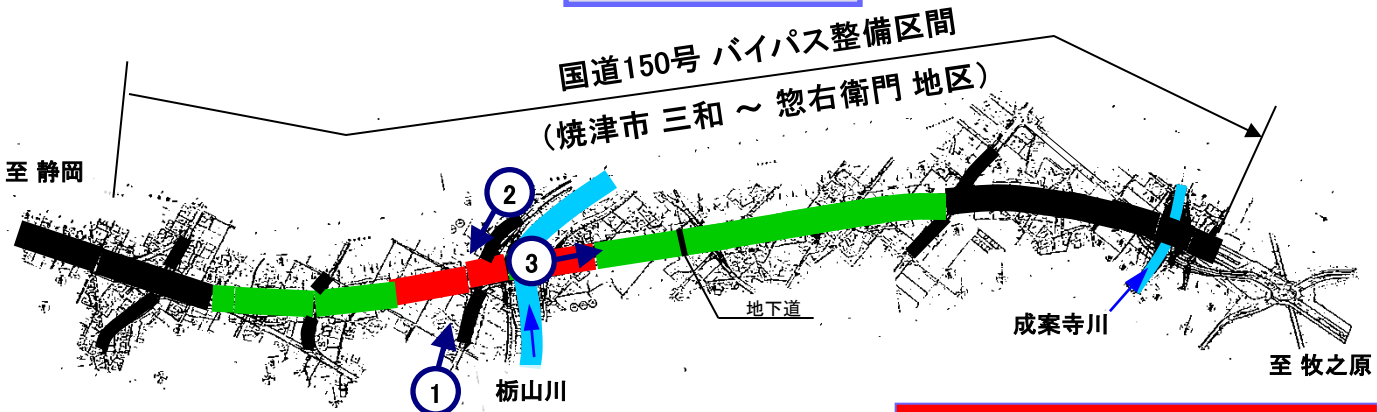


栃山川左岸側の市道横須賀上小田線との交差点の工事を進めています。市道の舗装は完了し、現在本線部分の側溝及び舗装工事を行っています。(5月28日撮影)

今年度は栃山川右岸側の市道水神松免無鍛冶島線付近を工事をする予定です。(5月28日撮影)


※ 丸数字は写真の撮影位置です

計画平面図



今年度工事施工箇所

完成イメージ



凡 例	
過年度施工済	黒色
今年度施工区間	赤色
来年度以降施工	緑色

平成27年3月10日

国道150号 志太～榛南バイパス 道路整備事業 (焼津市 三和 ～ 藤守)

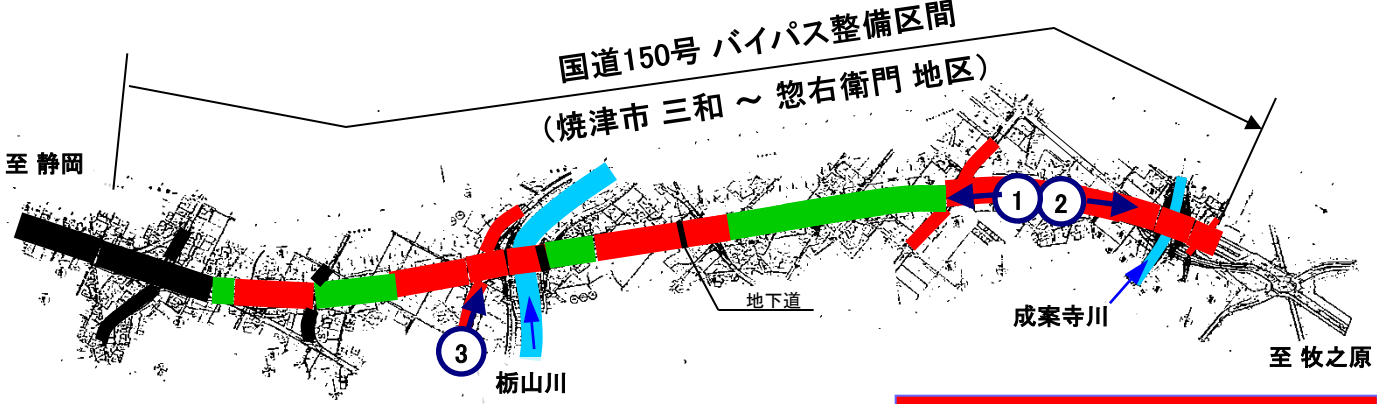


惣右衛門地区で、2月24日に上下線1車線ずつを暫定開通しました。
三和地区から藤守地区の全線工事完了時に4車線化する予定です。
(3月6日撮影)

栃山川左岸側の市道横須賀上小田線との交差点の工事を進めています。2月23日より3月末まで市道を全面通行止にして盛土工事を進めています。(3月5日撮影)


※ 丸数字は写真の撮影位置です

計画平面図



今年度工事施工箇所

完成イメージ



凡 例	
過年度施工済	黒色
今年度施工区間	赤色
来年度以降施工	緑色

平成26年12月10日

国道150号 志太～榛南バイパス 道路整備事業 (焼津市 三和 ～ 藤守)

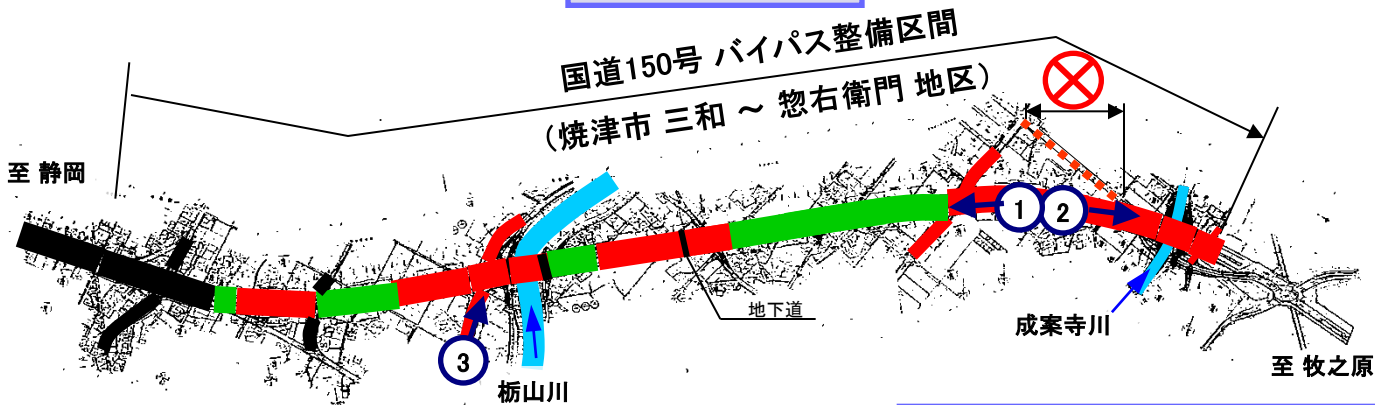


惣右衛門地区で、11月14日に上り線を暫定開通しました。市道を通行止めにして、下り線側(②の赤い箇所)の工事を進めています。平成27年3月上旬には、市道の通行止めを解除し、上下線1車線を開通する予定です。(11月14日撮影)

栢山川左岸側の市道横須賀上小田線との交差点の工事を進めています。高いところでは3.5m程度道路が上がります。(12月5日撮影)

※ 丸数字は写真の撮影位置です

計画平面図



今年度工事施工箇所

完成イメージ



凡 例	
過年度施工済	黒色
今年度施工区間	赤色
来年度以降施工	緑色

平成26年9月5日

国道150号 志太～榛南バイパス 道路整備事業 (焼津市 三和 ～ 藤守)



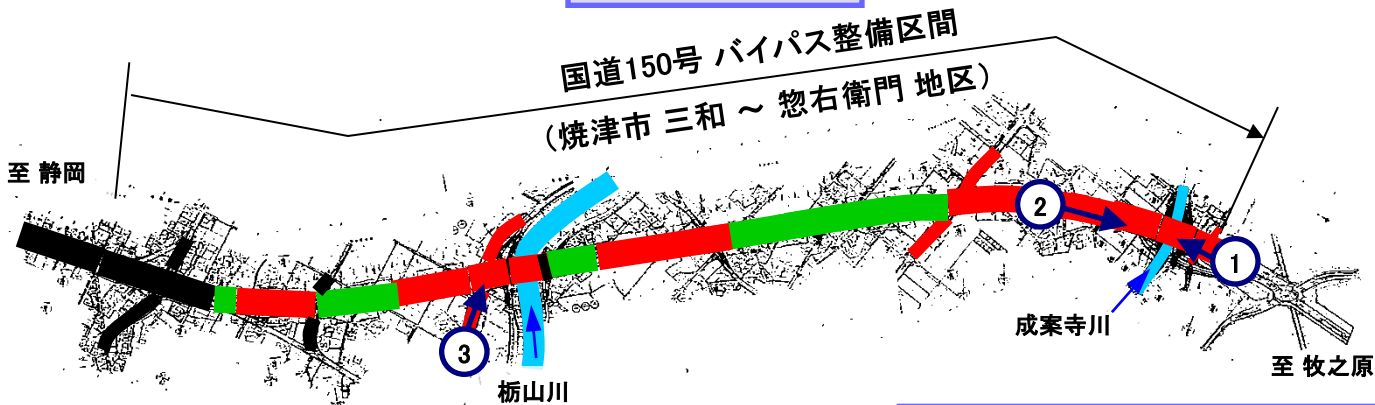
惣右衛門地区で橋梁工事のため1年半にわたり、仮設橋での通行をしていましたが、橋梁工事も完成し3月28日に開通しました。(5月12日撮影)

市道寄子橋大島線交差点から市道107号線交差点までの区間を今年度冬に供用予定です。現在舗装工事を進めています。(5月16日撮影)

今年度より栃山川左岸の市道横須賀上小田線交差点の工事に着手します。(5月8日撮影)

※ 丸数字は写真の撮影位置です

計画平面図



今年度工事施工箇所

完成イメージ



凡 例	
過年度施工済	黒色
今年度施工区間	赤色
来年度以降施工	緑色

平成26年5月23日

国道150号 志太～榛南バイパス 道路整備事業 (焼津市 三和 ～ 藤守)



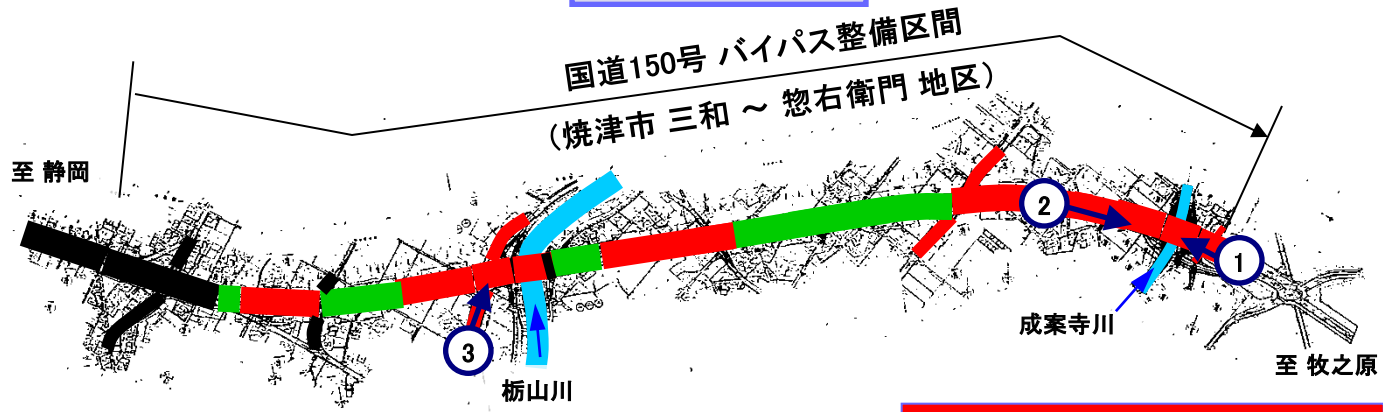
惣右衛門地区で橋梁工事のため1年半にわたり、仮設橋での通行をしていましたが、橋梁工事も完成し3月28日に開通しました。(5月12日撮影)

市道寄子橋大島線交差点から市道107号線交差点までの区間を今年度冬に供用予定です。現在舗装工事を進めています。(5月16日撮影)

今年度より栃山川左岸の市道横須賀上小田線交差点の工事に着手します。(5月8日撮影)


※ 丸数字は写真の撮影位置です

計画平面図



今年度工事施工箇所

完成イメージ



凡 例	
過年度施工済	黒色
今年度施工区間	赤色
来年度以降施工	緑色

平成25年9月5日

国道150号 志太～榛南バイパス 道路整備事業 (焼津市 三和 ～ 藤守)



惣右衛門地区で施工中の横断歩道橋の基礎コンクリートに、地元の子供たちが記念に富士山など絵を書き入れました。(7月21日撮影)



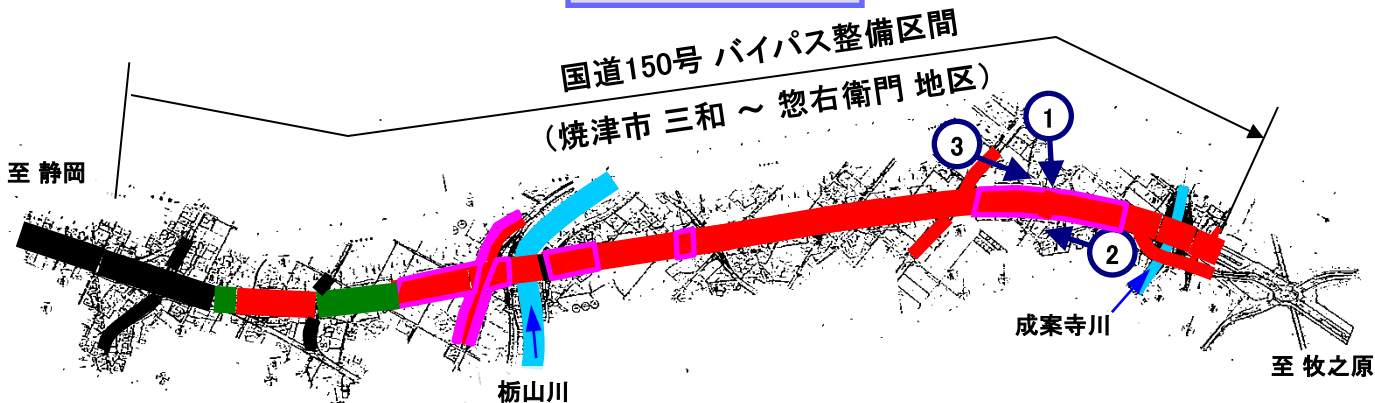
惣右衛門地区で施工中の横断歩道橋では、橋長約32m、総重量約60トンの鋼製桁を架設しました。(8月29日撮影)



惣右衛門地区の横断歩道橋の桁架設が完了し、その周辺では、歩車道境界ブロックなど施工を行っています。(9月5日撮影)

※ 丸数字は写真の撮影位置です

計画平面図



※ 桃色囲みはH24補正
予算工事箇所

今年度工事施工箇所

完成イメージ



凡 例	
過年度施工済	黒色
今年度施工区間	赤色
来年度以降施工	緑色

平成25年7月17日

国道150号 志太～榛南バイパス 道路整備事業 (焼津市 三和 ～ 藤守)



①

取合市道及びバイパス本線交差点部の舗装工事が完了しました。



②

成案寺川に架かる新設橋梁の桁架設を行っている状況です。(7月11日撮影)延長約21mのP-C桁を合計34本(約19t/本)架設します。

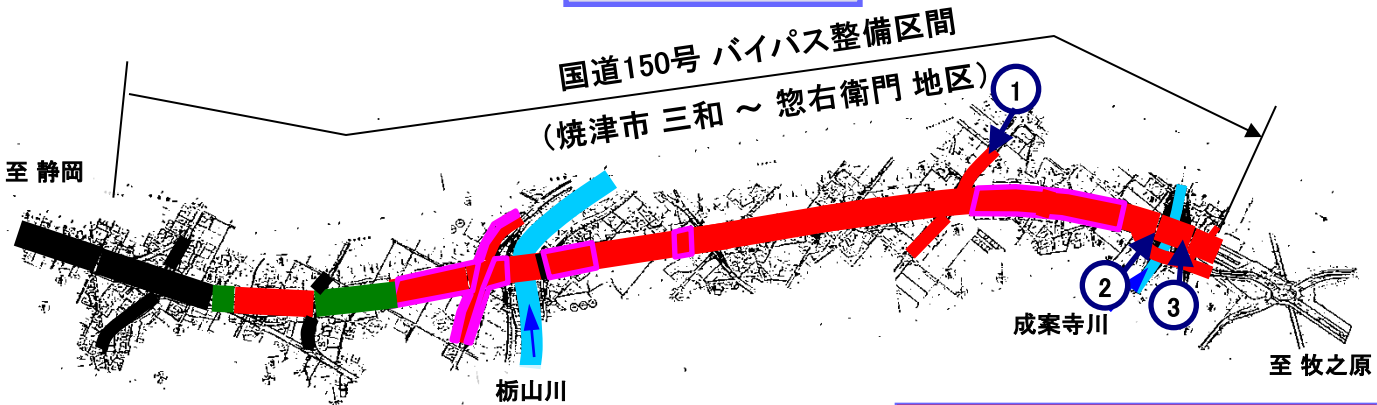


③

成案寺川に架かる新設橋梁の桁架設が完了し、左岸側では、国道の下を横断するホックスカルパートの施工が完了しました。

※ 丸数字は写真の撮影位置です


計画平面図



※ 桃色囲みはH24補正予算工事箇所

今年度工事施工箇所

完成イメージ



凡 例	
過年度施工済	黒色
今年度施工区間	桃色
来年度以降施工	緑色

平成25年6月14日

国道150号 志太～榛南バイパス 道路整備事業 (焼津市 三和 ～ 藤守)



①

バイパス本線及び取合市道の造成工事が完了し、舗装工事を行っています。



②

成案寺川に架かる新設橋梁の左岸側橋台の背面では、国道の下を横断するボックスカルバートの施工を行っています。

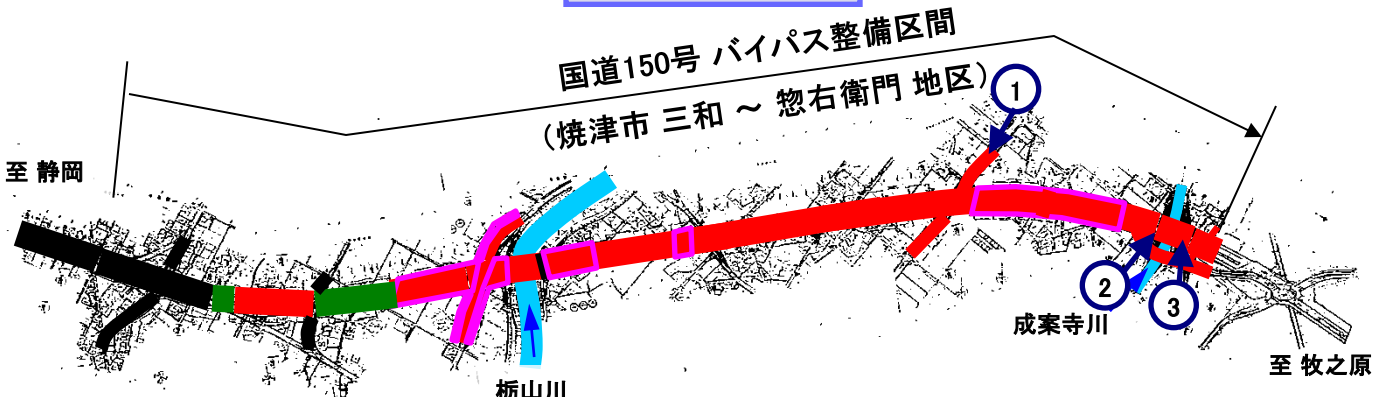


③

成案寺川に架かる新設橋梁の右岸側では、橋台前面の護岸工事が完了し、河川堤防のコンクリート擁壁の施工を行っています。

※ 丸数字は写真の撮影位置です


計画平面図



※ 桃色囲みはH24補正予算工事箇所

今年度工事施工箇所

完成イメージ



凡 例	
過年度施工済	黒色
今年度施工区間	桃色
来年度以降施工	緑色

平成25年5月9日

国道150号 志太～榛南バイパス 道路整備事業 (焼津市 三和 ～ 藤守)



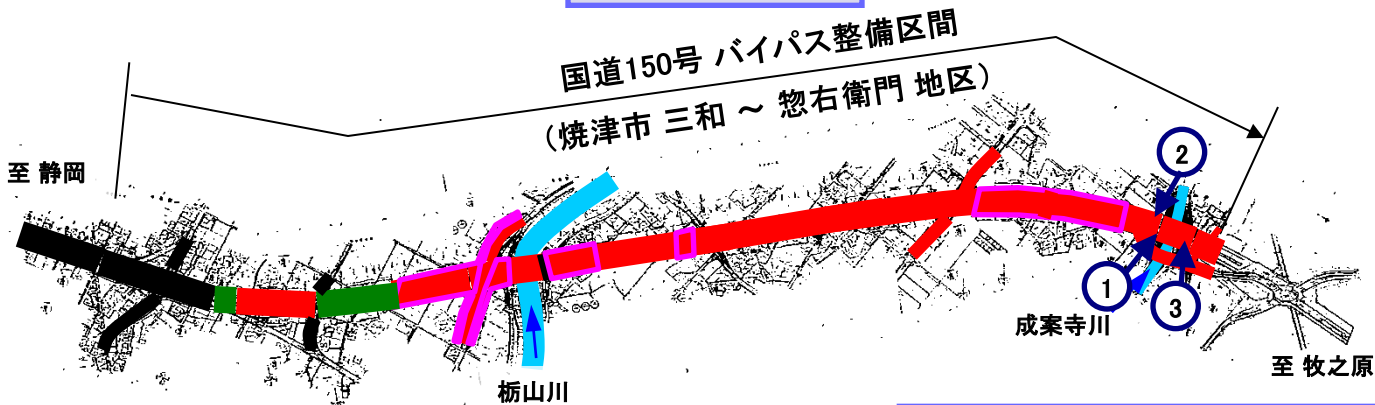
成案寺川に架かる新設橋梁の左岸側では、橋台前面の護岸工事が完了しました。

成案寺川に架かる新設橋梁の左岸側橋台の背面では、国道の下を横断するボックスカルバートの施工に着手しました。鉄筋を組み立てています。

成案寺川に架かる新設橋梁の右岸側では、橋台前面の護岸工事を行っています。

※ 丸数字は写真の撮影位置です

計画平面図



※ 桃色囲みはH24補正
予算工事箇所

今年度工事施工箇所

完成イメージ




凡 例	
過年度施工済	黒色
今年度施工区間	赤色
来年度以降施工	緑色

平成25年3月29日

国道150号 志太～榛南バイパス 道路整備事業 (焼津市 三和 ～ 藤守)



①



②



③

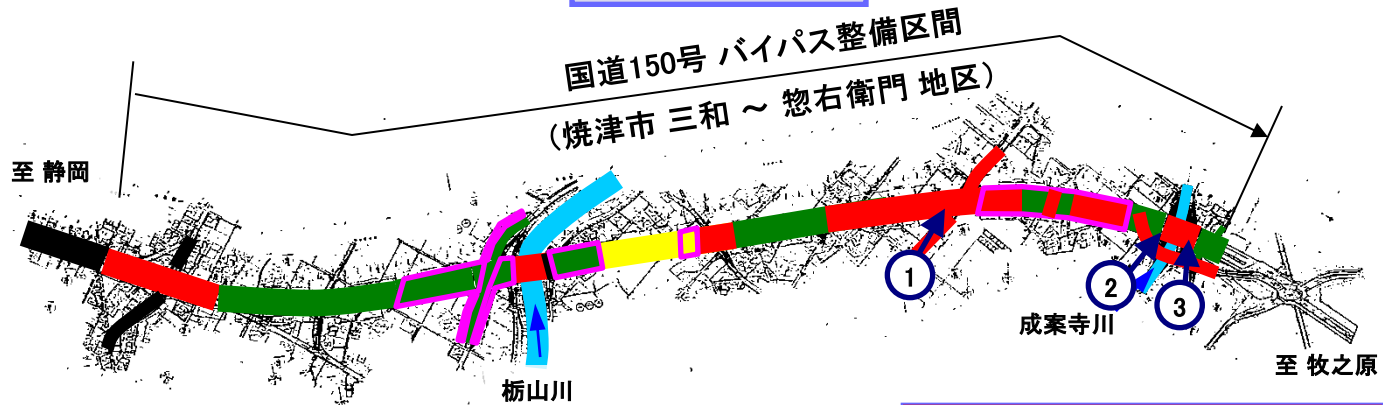
バイパス本線を横断する水路工事を進めています。引き続き、交差点部及び取合市道部の造成を行います。

成案寺川に架かる新設橋梁の左岸側では、橋台前面の護岸工事をを行っています。

成案寺川に架かる新設橋梁の右岸側では、橋台上部のコンクリート打設が完了しました。引き続き護岸工事をを行います。

※ 丸数字は写真の撮影位置です


計画平面図



※ 桃色囲みはH24補正予算工事箇所

今年度工事施工箇所

完成イメージ



凡 例	
過年度施工済	黒色
今年度施工区間	赤色
来年度以降施工	緑色

平成25年3月1日

国道150号 志太～榛南バイパス 道路整備事業 (焼津市 三和 ～ 藤守)



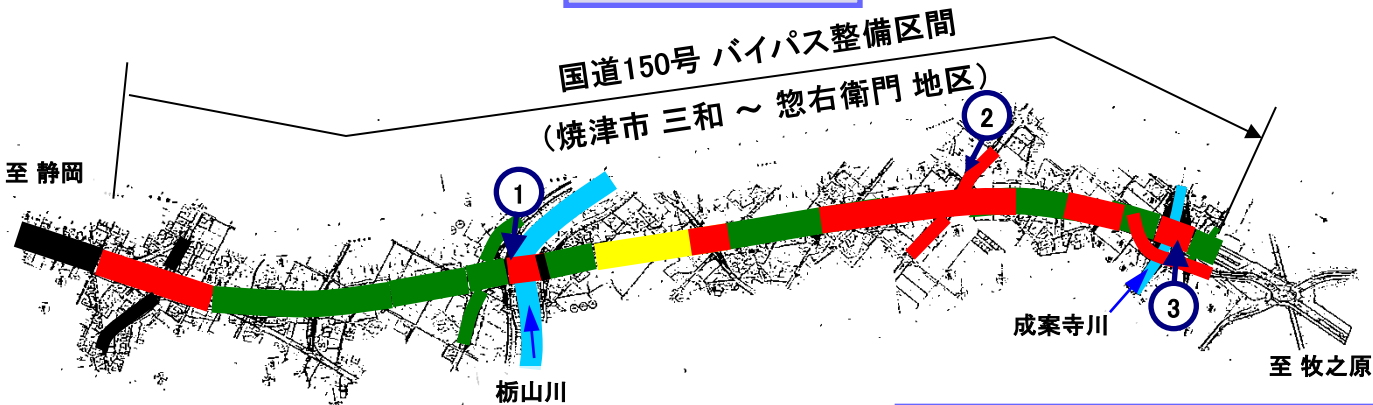
栃山川に架かる新設橋梁工事が完了しました。今後は橋梁前後の道路改良工事を行っていきます。

バイパス本線に取り付け市道取合工事を進めています。引き続き、交差点部及び市道部の造成・舗装工事を行っていきます。

成案寺川に架かる新設橋梁の橋台工事のうち、左岸側では橋台上部のコンクリート打設が完了しました。右岸側も引き続きコンクリート打設します。

※ 丸数字は写真の撮影位置です

計画平面図



今年度工事施工箇所

完成イメージ




凡 例	
過年度施工済	黒色
今年度施工区間	赤色
来年度以降施工	緑色

平成25年1月28日


国道150号 志太～榛南バイパス 道路整備事業 (焼津市 三和 ～ 藤守)



栢山川に架かる新設橋梁工事が順調に進んでいます。桁架設後の床版コンクリートの打設が完了しました。



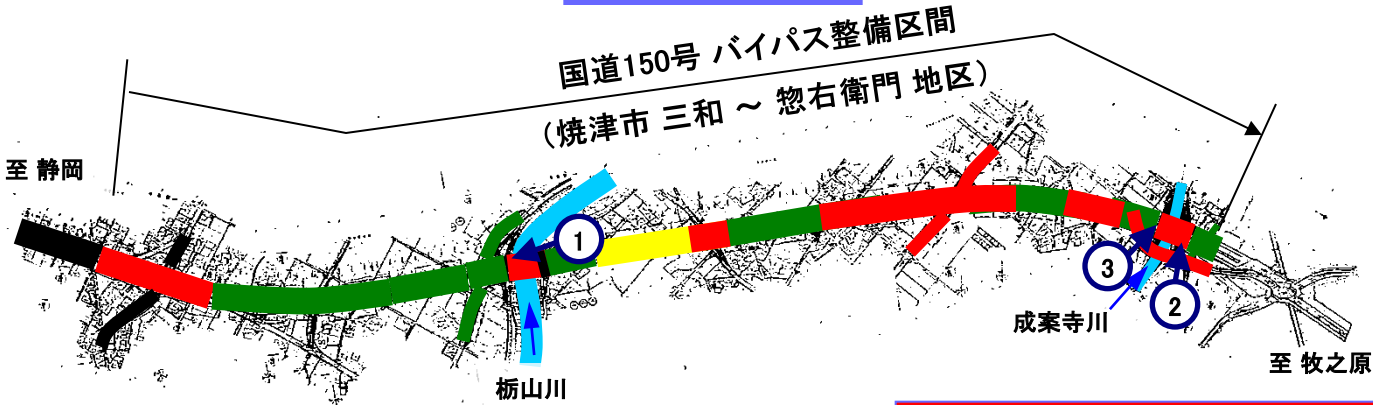
成案寺川に架かる新設橋梁の橋台工事が順調に進んでいます。右岸側でも橋台下部のコンクリート打設が完了しました。



成案寺川に架かる新設橋梁の橋台工事のうち、左岸側では橋台上部の鉄筋を組んでいます。春には両岸の橋台工事が完了します。

※ 丸数字は写真の撮影位置です

計画平面図



今年度工事施工箇所

完成イメージ




凡 例	
過年度施工済	
今年度施工区間	
来年度以降施工	

平成24年12月26日


国道150号 志太～榛南バイパス 道路整備事業 (焼津市 三和 ～ 藤守)



成案寺川に架かる新設橋梁の橋台工事が順調に進んでいます。来年春には橋台工事が完了します。



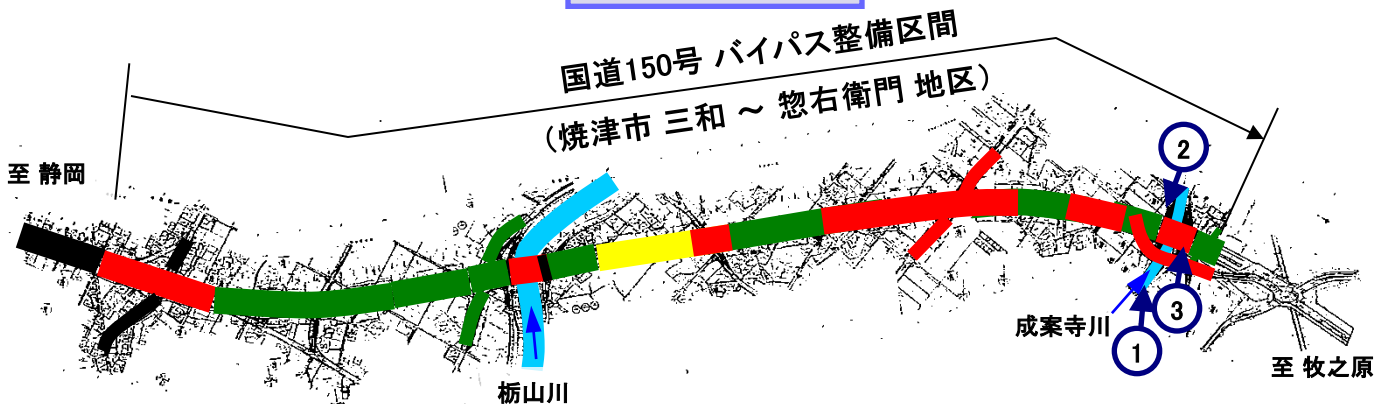
成案寺川に架かる新設橋梁工事のうち、左岸側では橋台下部のコンクリート打設が完了しました。年明けから橋台上部の作業に入っていきます。



成案寺川に架かる新設橋梁工事のうち、右岸側では杭基礎工事が完了しました。年明けから鉄筋を組み始め、コンクリートを打設します。

※ 丸数字は写真の撮影位置です

計画平面図



今年度工事施工箇所

完成イメージ



凡 例	
過年度施工済	黒色
今年度施工区間	赤色
来年度以降施工	緑色

平成24年11月30日

国道150号 志太～榛南バイパス 道路整備事業 (焼津市 三和 ～ 藤守)



栢山川に架かる新設橋梁の橋桁架設が11月中旬に完了しました。現在は床版コンクリートの打設準備を行っています。



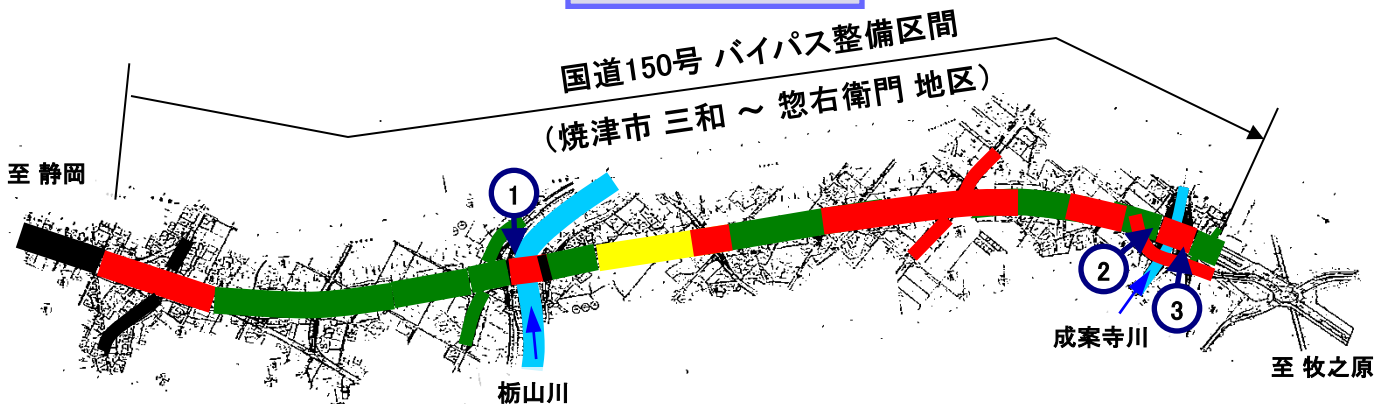
成案寺川に架かる新設橋梁の工事が始まりました。左岸側では杭基礎工事が完了し、橋台部分の掘削が始まりました。



成案寺川に架かる新設橋梁の工事が始まりました。右岸側では杭基礎工事が始まりました。来年春には橋台工事が完了します。

※ 丸数字は写真の撮影位置です

計画平面図



今年度工事施工箇所

完成イメージ



凡 例	
過年度施工済	黒色
今年度施工区間	赤色
来年度以降施工	緑色

平成24年10月27日

国道150号 志太～榛南バイパス 道路整備事業 (焼津市 三和 ～ 藤守)



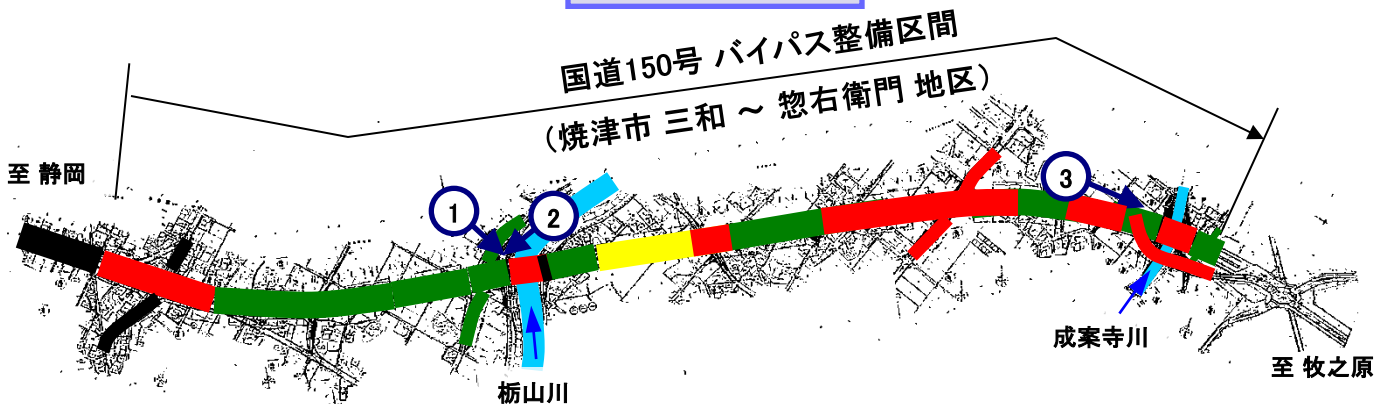
10月中旬から栢山川に橋桁を架設しています。日本最大級の550t吊クレーンを使用しています。11月中旬ごろ架設が完了します。

栢山川に架かる橋梁工事において施工業者主催で地元地域の方を対象に現場見学会を行いました。合計約240名の方が参加されました。

成案寺川に架かる新設橋梁工事のための迂回路が完成しました。これから橋台（橋桁を載せる基礎）工事を行っていきます。

※ 丸数字は写真の撮影位置です

計画平面図



今年度工事施工箇所

完成イメージ



凡 例	
過年度施工済	黒色
今年度施工区間	赤色
来年度以降施工	緑色

平成24年10月2日

国道150号 志太～榛南バイパス 道路整備事業 (焼津市 三和 ～ 藤守)



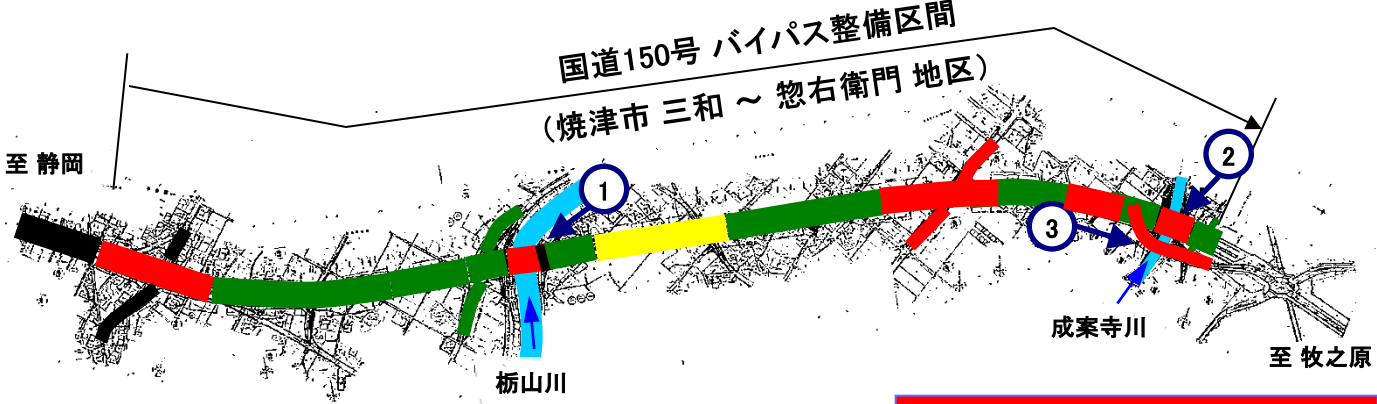
10月中旬から11月中旬にかけて、栢山川に橋桁を架設するため、現在準備を行っています。

成案寺川に架かる橋梁工事のために迂回路を造っています。仮橋の架設が終わり、今月末ごろ迂回路が完成します。

成案寺川に架かる橋梁工事のために迂回路を造っています。仮橋の架設が終わり、橋梁前後の造成を行っています。


※ 丸数字は写真の撮影位置です

計画平面図



今年度工事施工箇所

完成イメージ



凡 例	
過年度施工済	黒色
今年度施工区間	赤色
来年度以降施工	緑色

平成24年8月30日

国道150号 志太～榛南バイパス 道路整備事業 (焼津市 三和 ～ 藤守)



バイパス本線及び市道取合工事を今年度行います。水路付け替えや市道の造成・舗装工事を行っています。



成案寺川に架かる橋梁工事のために迂回路の仮橋の橋台工を行っています。秋には迂回路が完成します。

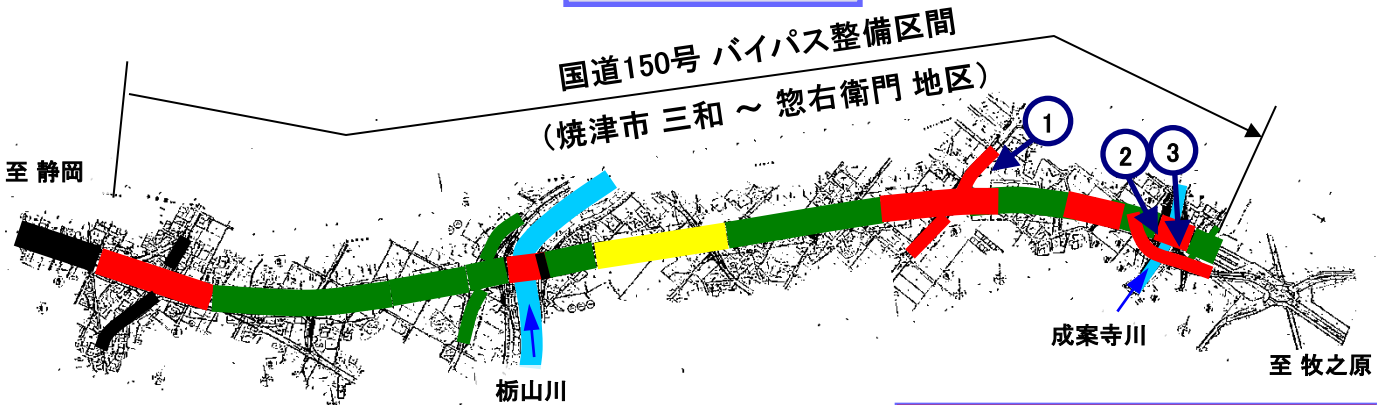


拡大写真

成案寺川に架かる橋梁工事のために迂回路の仮橋の橋台工を行っています。コンクリート打設後、橋桁を架設します。


※ 丸数字は写真の撮影位置です

計画平面図



今年度工事施工箇所

完成イメージ



凡 例	
過年度施工済	黒色
今年度施工区間	赤色
来年度以降施工	緑色

平成24年7月31日

国道150号 志太～榛南バイパス 道路整備事業 (焼津市 三和 ～ 藤守)



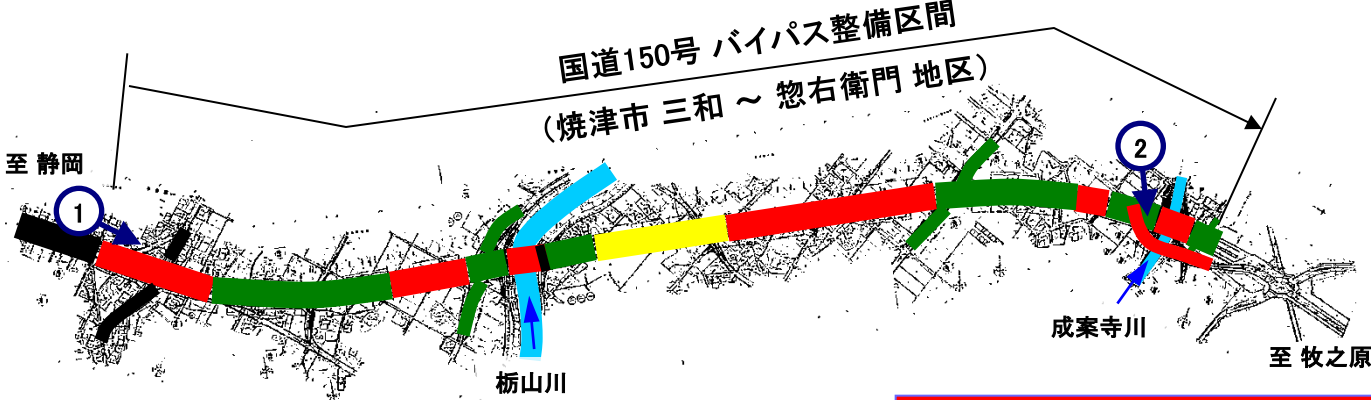
中央分離帯の施工が完了しました。今後の維持管理を考慮し、ブロック間にコンクリートを張りました。この後残り2層の舗装工事を行います。

成案寺川に架かる橋梁工事のために迂回路の仮橋の基礎工事を行っています。秋には迂回路が完成します。

一色・惣右衛門地区で工事説明会を開催しました。半年に1回のペースで実施し、工事状況・予定を連絡します。


※ 丸数字は写真の撮影位置です

計画平面図



今年度工事施工箇所

完成イメージ



凡 例	
過年度施工済	黒色
今年度施工区間	赤色
来年度以降施工	緑色

平成24年6月29日

国道150号 志太～榛南バイパス 道路整備事業 (焼津市 三和 ～ 藤守)



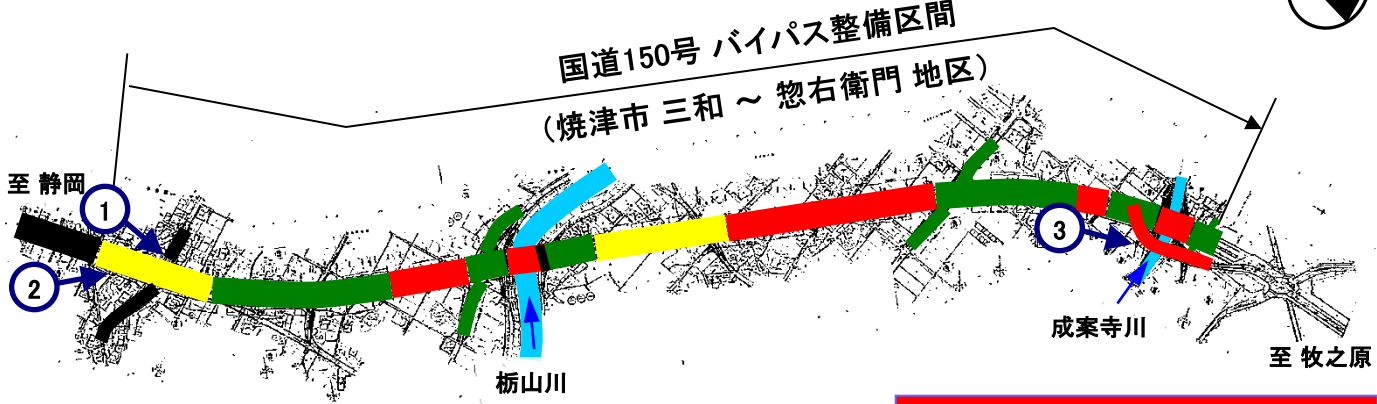
6月15日に交通切替えを行い、交差点に信号機が点灯しました。下り線(牧之原方面)と上り線(静岡方面)の車両通行を分離しました。

地下横断歩道(三和地下道)が完成し、歩行者等の通行が可能になりました。引き続き中央分離帯の施工を行っています。

今年度施工予定の成案寺川に架かる橋梁工事のために迂回路を造っています。今年の秋には迂回路が完成します。


※ 丸数字は写真の撮影位置です

計画平面図



今年度工事施工箇所

完成イメージ



凡 例	
過年度施工済	黒色
今年度施工区間	赤色
来年度以降施工	緑色

平成24年6月1日

国道150号 志太～榛南バイパス 道路整備事業 (焼津市 三和 ～ 藤守)



栴山川の静岡側の橋台(橋を載せる基礎)が完成しました。今年の秋から橋桁を架設します。



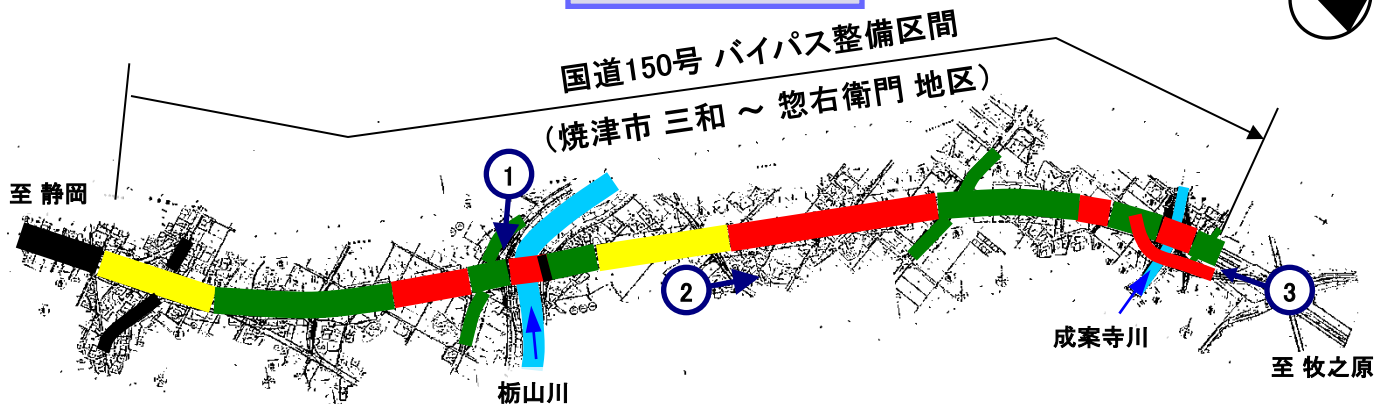
前年度から継続している道路新設工事の施工状況です。道路外側に側溝を設置し、田んぼの土を良質な材料に置き換えを行っています。



今年度施工予定の成案寺川に架かる橋梁工事のために迂回路を造っています。今年の秋には迂回路が完成します。


※ 丸数字は写真の撮影位置です

計画平面図



今年度工事施工箇所

完成イメージ



凡 例	
過年度施工済	黒色
今年度施工区間	赤色
来年度以降施工	緑色

平成24年5月7日

国道150号 志太～榛南バイパス 道路整備事業 (焼津市 三和 ～ 藤守)



栢山川の静岡側の橋台(橋を載せる基礎)がほぼ完成しました。現在護岸工事を行っています。今年の秋から橋桁を架設します。



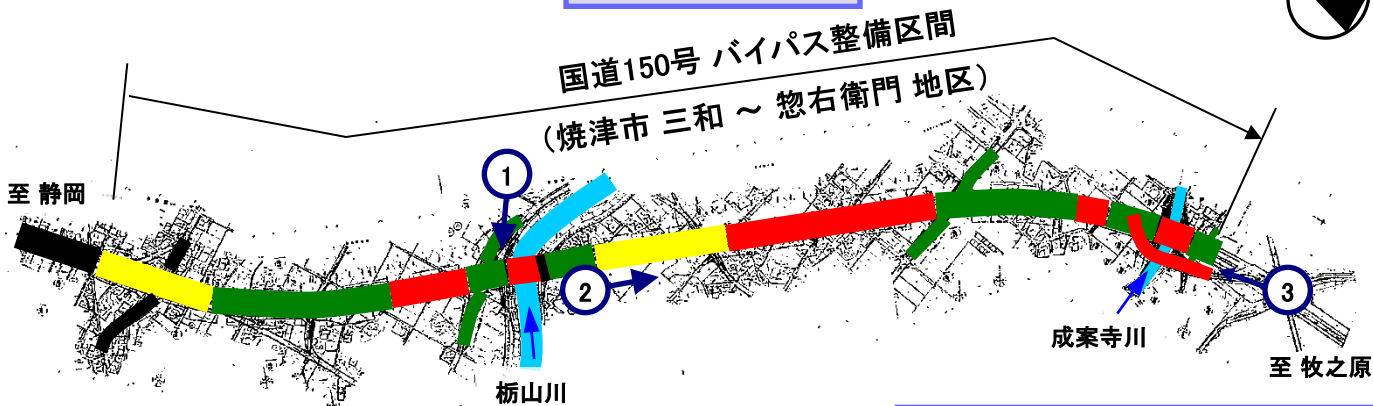
前年度から継続している道路新設工事の施工状況です。道路外側に側溝を設置し、田んぼの土を良質な材料に置き換えを行っています。



今年度施工予定の成案寺川に架かる橋梁工事のために迂回路を造っています。今年の秋には迂回路が完成します。


※ 丸数字は写真の撮影位置です

計画平面図



今年度工事施工箇所

完成イメージ



凡 例	
過年度施工済	
今年度施工区間	
来年度以降施工	

平成24年3月27日

国道150号 志太～榛南バイパス 道路整備事業 (焼津市 三和 ～ 藤守)



① 全景
下り線(牧之原方面)の工事を進めています。下り線の地下横断歩道にも屋根が設置されました。

②
下り線の地下横断歩道の施工状況です。地下水の漏水対策としてコンクリートの周りに防水シートを巻いてモルタルで固めます。

③
栢山川の橋台工の施工状況です(静岡側)。防塵ネットの中で、鉄筋、型枠を設置して、コンクリートを打つ準備を進めています。

※ 丸数字は写真の撮影位置です

計画平面図



完成イメージ



凡 例	
過年度施工済	黒色
今年度施工区間	赤色
来年度以降施工	緑色

今年度工事施工箇所

平成24年2月27日

国道150号 志太～榛南バイパス 道路整備事業 (焼津市 三和 ～ 藤守)



① 全景
下り線(牧之原方面)の工事を進めています。
地下横断歩道の外壁にタイルを貼りました。

②
付替交差点に赤いカラー舗装を施工しました。
6月1日に信号機が稼動しますが、それまでの間の安全対策の一環です。

③
2月は三和と一色・惣右衛門地区の2箇所で工事説明会を開催しました。半年に1回のペースで実施し、工事状況・予定を連絡します。

※ 丸数字は写真の撮影位置です

計画平面図



完成イメージ



凡 例	
過年度施工済	黒色
今年度施工区間	赤色
来年度以降施工	緑色

平成24年1月24日

国道150号 志太～榛南バイパス 道路整備事業 (焼津市 三和 ～ 藤守)



① 全景

②

③

下り線(牧之原方面)の工事を進めています。また、地下横断歩道の内装工事を始めました。写真②が現場状況です。

階段形状にあわせ型枠を配置し、生コンクリートを打設したところです。コンクリートが固まった後、型枠をはずして、タイルをはります。


1月5日に交通切替えを実施しました。暫定形の交差点には、朝6:30～夕方18:00まで交通整理人を配置し、交通の安全を確保しています。

※ 丸数字は写真の撮影位置です

計画平面図



完成イメージ



凡 例	
過年度施工済	黒色
今年度施工区間	赤色
来年度以降施工	緑色

平成23年12月20日

国道150号 志太～榛南バイパス 道路整備事業 (焼津市 三和 ～ 藤守)



① 全景

年明けの1月5日に交通切替えを実施します。
写真の地下横断歩道の向こう側で交通切替え
の準備工事を進めています(写真②)。



②

交通切替予定位置の舗装工事を進めています。
写真左の建設機械がタイヤローラ、右がマカダ
ムローラです。



③

栢山川

栢山川の静岡側の橋台工事も始めました。大
型クレーンを使って工事を進めています。この
日は天気もよく、富士山が遠方に見えます。


※ 丸数字は写真の撮影位置です

計画平面図



今年度工事施工箇所

完成イメージ



凡 例	
過年度施工済	
今年度施工区間	
来年度以降施工	

平成23年11月29日

国道150号 志太～榛南バイパス 道路整備事業 (焼津市 三和 ～ 藤守)



① 全景

下り線(牧之原方面)の工事を進めています。
秋になり、日が沈むのが早くなりました。
写真撮影時刻は、11月22日 午後 3:30です。



②

工事区間内において、焼津署立会のもと、交通安全点検を行いました。この点検により、写真③のとおり改善しました。

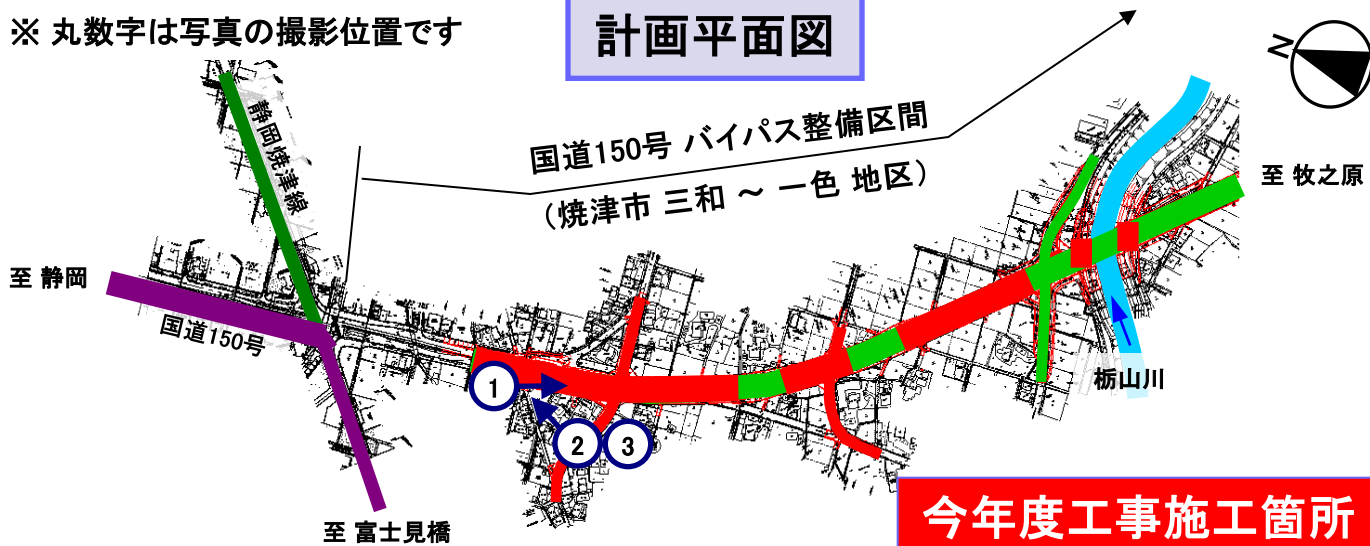


③


この写真位置は、通学路として児童が横断することから、横断歩道を設置しました。また、通学時間帯は交通整理人も配置します。

※ 丸数字は写真の撮影位置です

計画平面図



完成イメージ



凡 例	
過年度施工済	黒色
今年度施工区間	赤色
来年度以降施工	緑色

平成23年10月25日

国道150号 志太～榛南バイパス 道路整備事業 (焼津市 三和 ～ 藤守)



下り線(牧之原方面)の工事を進めています。
(この写真では工事箇所がかくれて分かりにくい
ため、写真②をご参照下さい。)

元々通っていた古い市道を取壊し、新しいバイ
パス下り線(牧之原方面)として造り直していま
す。

10月2日(日曜日)に、三和神社の地域の清掃
活動の合間の時間をお借りして、今後のバイ
パス工事についてご説明しました。

※ 丸数字は写真の撮影位置です

計画平面図



完成イメージ



凡 例	
過年度施工済	
今年度施工区間	
来年度以降施工	

平成23年9月29日

国道150号 志太～榛南バイパス 道路整備事業 (焼津市 三和 ～ 藤守)



上り線(静岡方面)の地下横断歩道に屋根が設置されました。現在、工事予定の半分が完成しました。

9月8日に地下横断歩道につける屋根(各部材)の検査を実施しました。屋根の各部材の出来形・品質は良好でした。

9月27日に新しくできた車道に交通を切替えました。今までの道路は取り壊して、新しいバイパスの下り線(浜松方面)として造り直します。

※ 丸数字は写真の撮影位置です

計画平面図



今年度工事施工箇所

完成イメージ



凡 例	
過年度施工済	黒色
今年度施工区間	赤色
来年度以降施工	緑色

平成23年8月23日

国道150号 志太～榛南バイパス 道路整備事業 (焼津市 三和 ～ 藤守)



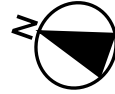
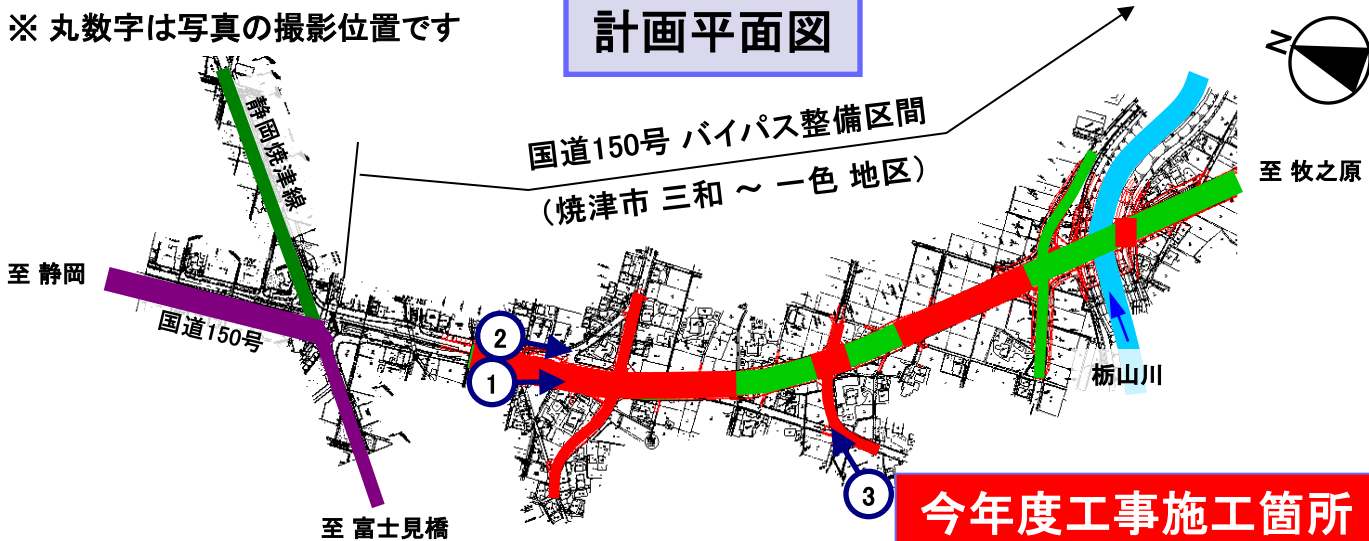
① 全景
上り線(静岡方面)の車道と歩道のアスファルト舗装を実施しました。9月下旬、現道から整備区間へ交通を切替えます。

②
静岡側から見た上り線の整備状況です。これから、警察立会のもと区画線や安全施設を設置していきます。


③
バイパスの取付市道整備状況です。奥には、バイパス整備により、移転になった建設中の住宅が見られます。

※ 丸数字は写真の撮影位置です

計画平面図



完成イメージ



凡 例	
過年度施工済	黒色
今年度施工区間	赤色
来年度以降施工	緑色

平成23年7月27日

国道150号 志太～榛南バイパス 道路整備事業 (焼津市 三和 ～ 藤守)



① 全景

②

③

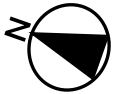
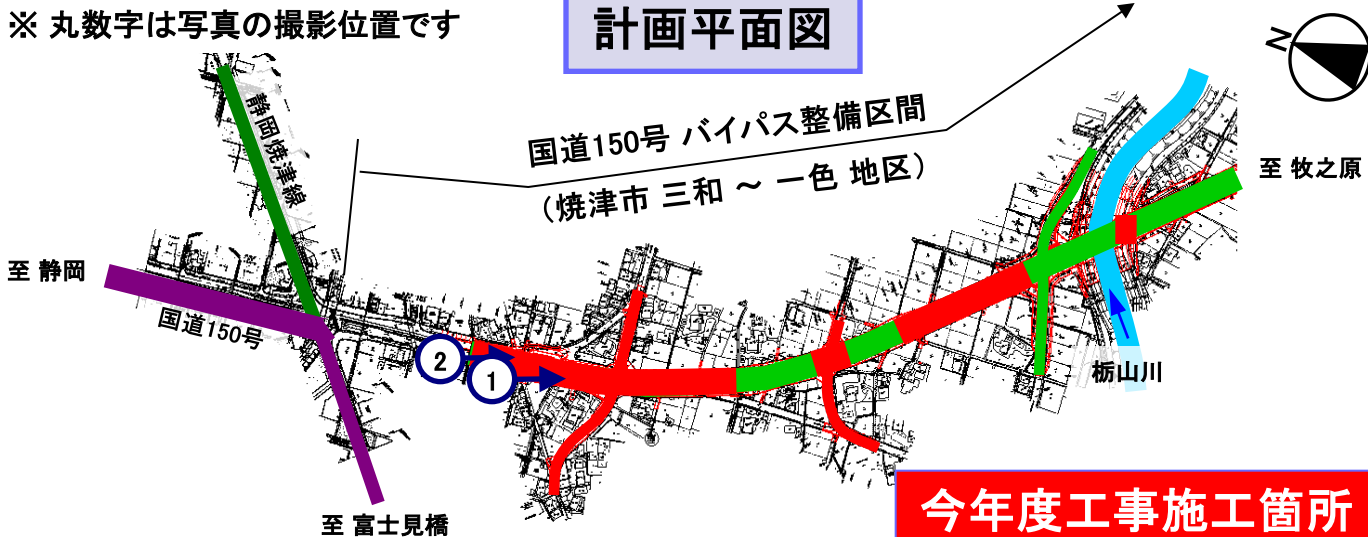
7月22日に上り線(静岡方面)のアスファルト舗装工事を実施しました。9月に現道から上り線側に交通の切替えを行う予定です。

アスファルト舗装工事の様子です。アスファルト部は、上から表層・中間層・基層・安定処理層の4層構造になり、重交通に対応します。

6月下旬から7月上旬にかけて、バイパス用地内の草刈りを実施しました。つぎの草刈りは、10月を予定しています(焼津市下小杉)。

※ 丸数字は写真の撮影位置です


計画平面図



至 牧之原

今年度工事施工箇所

完成イメージ



凡 例	
過年度施工済	黒色
今年度施工区間	赤色
来年度以降施工	緑色

平成23年6月22日

国道150号 志太～榛南バイパス 道路整備事業 (焼津市 三和 ～ 藤守)



① 全景

②

③

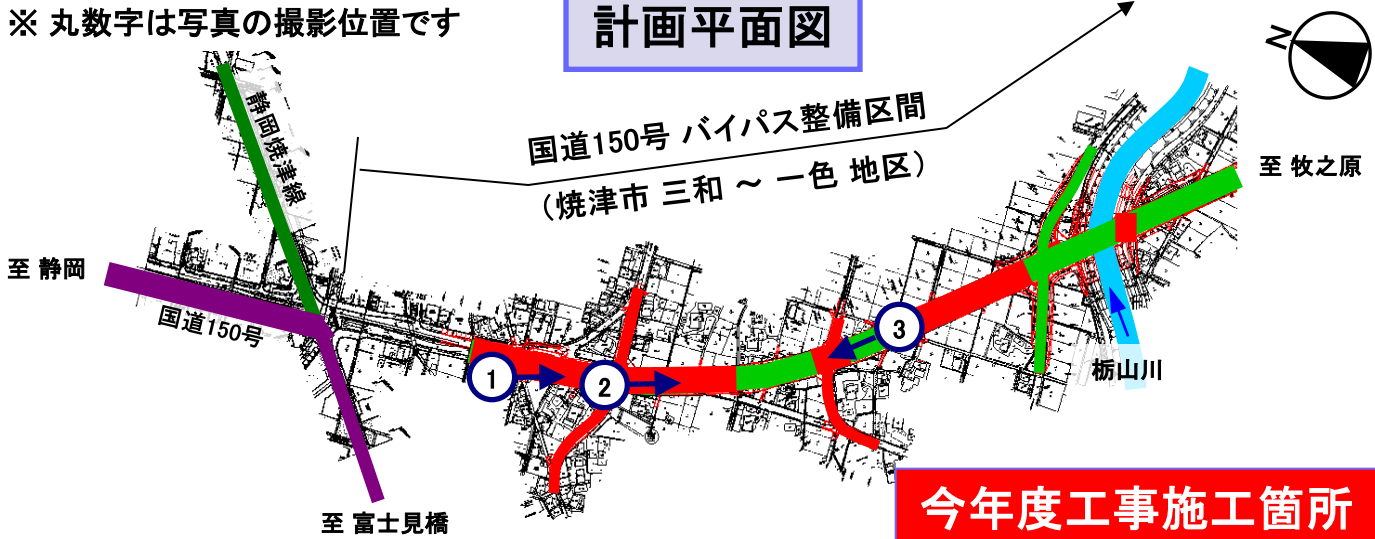
雨降りの日は天候の回復を待って工事を進めています。7月には、上り線（静岡方面）のアスファルト舗装工事を実施します。

6月22日に舗装の基盤となる路盤の検査を実施しました。施工段階の区切りで、検査監が工事の出来ばえを厳しくチェックします。

工事に伴い付替える水路の計画について、5月30日に三和地区部農会の皆様と現地立会いし、田んぼへの支障がないかを確認しました。

※ 丸数字は写真の撮影位置です

計画平面図



今年度工事施工箇所

完成イメージ



凡 例	
過年度施工済	黒色
今年度施工区間	赤色
来年度以降施工	緑色

平成23年5月20日

国道150号 志太～榛南バイパス 道路整備事業 (焼津市 三和 ～ 藤守)



上り線(静岡方面)の工事を進めています。
これから舗装工事に入ります。

これから田植えの時期です。農家の方が通
る時に危なくないよう歩道の舗装工事を先
行実施しています。

5月13日、浜松側の橋台(橋を載せる基礎)が
完成しました。今年の秋から静岡側の橋台を
つくります。


※ 丸数字は写真の撮影位置です

計画平面図



今年度工事施工箇所

完成イメージ



凡 例	
過年度施工済	黒色
今年度施工区間	赤色
来年度以降施工	緑色

平成23年4月13日

国道150号 志太～榛南バイパス 道路整備事業 (焼津市 三和 ～ 藤守)



① 全景

②

③

上り線(静岡方面)の工事を進めています。
あわせて、地下横断歩道も建設中です。

今年の秋の稲刈り後、本格的に道路工事を
進めます。

栢山川には60mの橋梁をかけます。 浜
松側の橋台がほぼ完成しました。

※ 丸数字は写真の撮影位置です

計画平面図



完成イメージ



凡 例	
過年度施工済	■
今年度施工区間	■
来年度以降施工	■