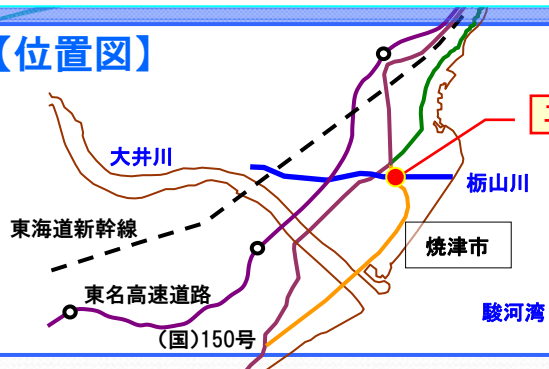


(国) 150号 (志太～榛南バイパス) 焼津市一色 [栃山川 上部工工事]

平成23年7月

【位置図】



【現況】



◎採用◎
検討案1【ダークブラウン】



検討案2【グレーベージュ】



【概要】

本路線は、(国)150号(志太～榛南バイパス)として、焼津市三和～藤守までの3.3km区間を整備しています。このうち、栃山川では新しい橋梁を建設しています。今回の景観検討は上部工の『橋梁用防護柵』を対象としています。なお、上部工の鋼部材は、LCC(ライフサイクルコスト)を考慮し耐鋼性鋼材を使用しており、装飾等は行わないため、検討対象外とします。

(国) 150号 栃山川新設橋梁
・橋長 L=58.3m
・鋼単純非合成桁橋

景観検討会議対象
(橋梁用防護柵)

ふじのくに色彩・デザイン指針
《 留意事項 》

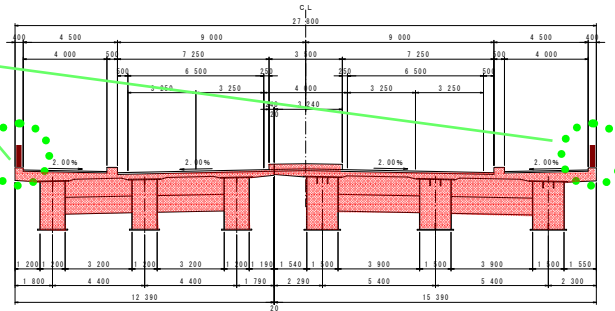
I 周辺景観や前後の防護柵の色彩に配慮する
(① ダークブラウン、② グレーベージュ)

II 上部工及び防護柵の連続性に配慮する
(取合道路のガードパイプの色彩と調和を図る)

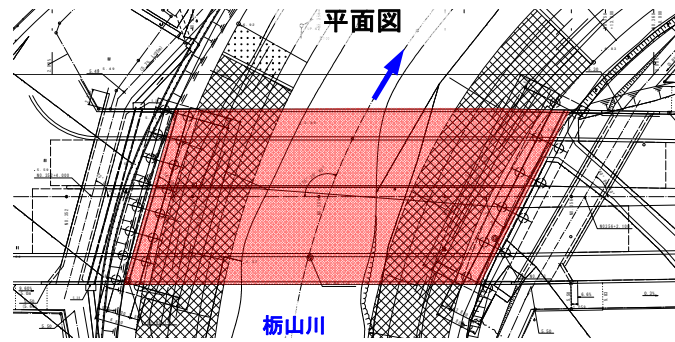
景観検討会議結果

周辺構造物の色彩との調和に配慮して、
橋梁用防護柵は『ダークブラウン』を採用

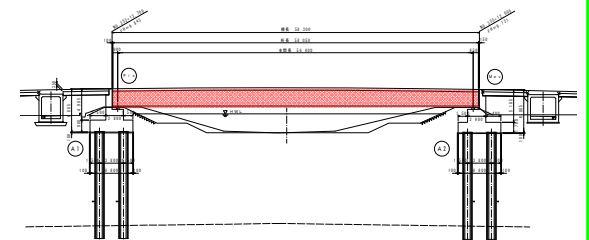
上部工



平面図



側面図



←至静岡市

至浜松市→

←至静岡市

至浜松市→