

平成24年3月19日

# 県道 藤枝天竜線 災害箇所への交通開放

## (島田市川根町高日向)

### ●お知らせ

今年2月10日に発生した斜面崩壊により全面通行止としていた標記の箇所について、応急対策工事が完了したため、下記のとおり片側交互通行に移行しました。

長い間、ご不便をお掛けして大変申し訳ありませんでした。

交通開放に当たっては最善を尽くしましたが、通行に際しては路面や斜面の状況にご注意願います。

また、引き続き本復旧に向けた作業を進めていきますので、ご理解、ご協力をお願いします。

**【交通開放日時】 3月17日(土) 朝8時**  
**(全面通行止から片側交互通行へ移行)**

夜間はライトで路面や斜面の状況を確認しやすくしてありますが、仮設防護柵により見通しが悪くなっていますので、十分安全に気をつけて通行願います。

### 位置図



**【お問合せ先】** 静岡県島田土木事務所 川根支所 電話：0547-53-3133

平成24年3月19日

# 県道 藤枝天竜線 災害箇所への交通開放

(島田市川根町高日向)



不安定土塊の除去や金網の設置等、斜面上部の応急対策が完了しました。



高さ5mの仮設防護柵を63m設置し、小石等の飛散に備えています。



亀裂の多い岩盤箇所には応急的にモルタルを吹付け、地盤を強化しました。



強風で立木が揺られ地山が緩むことがないように隣接斜面の立木も伐採しました。



夜間にも路面や斜面の状況が分かるように照明設備を設置しました。



3月17日(土)朝8時に全面通行止めから片側交互通行に移行しました。

平成24年3月16日

# 県道 藤枝天竜線 災害箇所の交通開放

## (島田市川根町高日向)

### ●お知らせ

今年2月10日に発生した斜面崩壊により全面通行止としていた標記の箇所について、応急対策工事が完了したため、下記のとおり明日から片側交互通行を行います。

長い間、ご不便をお掛けして大変申し訳ありませんでした。交通開放に当たっては最善を尽くしましたが、通行に際しては斜面や路面の状況にご注意願います。

また、引続き本復旧に向けた作業を進めていきますので、ご理解、ご協力をお願いします。

**【交通開放日時】 3月17日(土) 朝8時**  
**(全面通行止から片側交互通行へ移行)**

夜間はライトで路面や斜面の状況を確認しやすくしてありますが、仮設防護柵により見通しが悪くなっていますので、十分安全に気をつけて通行願います。

### 位置図



【お問合せ先】 静岡県島田土木事務所 川根支所 電話：0547-53-3133

平成24年3月16日

# 県道 藤枝天竜線 災害箇所への交通開放

(島田市川根町高日向)



不安定土塊の除去や金網の設置等、斜面上部の応急対策が完了しました。



高さ5mの仮設防護柵を63m設置し、小石等の飛散に備えています。



亀裂の多い岩盤箇所には応急的にモルタルを吹付け、地盤を強化しました。



強風で立木が揺られ地山が緩むことがないように隣接斜面の立木も伐採しました。



夜間の路面状況が分かるようにバルーン型の照明を設置しました。



斜面の状況が分かるように夜間はライトで照らします。

平成24年3月13日

# 県道 藤枝天竜線 災害箇所への交通開放

## (島田市川根町高日向)

### ●お知らせ

今年2月に発生した斜面崩壊により、全面通行止としていた標記の箇所について、応急対策工事が概ね完了したため、下記のとおり片側交互通行を行います。

長い間、ご不便をお掛けして大変申し訳ありませんでした。引続き本復旧に向けた作業を進めていきますので、ご理解、ご協力をお願いします。

**【交通開放日時】 3月18日(日) 9時**

**(全面通行止から片側交互通行へ移行)**

**仮設防護柵により、見通しが悪くなっていますので、安全に気をつけて通行願います。**

### 位置図



**【お問合せ先】** 静岡県島田土木事務所 川根支所 電話：0547-53-3133

平成24年3月13日

# 県道 藤枝天竜線 災害箇所への交通開放

(島田市川根町高日向)



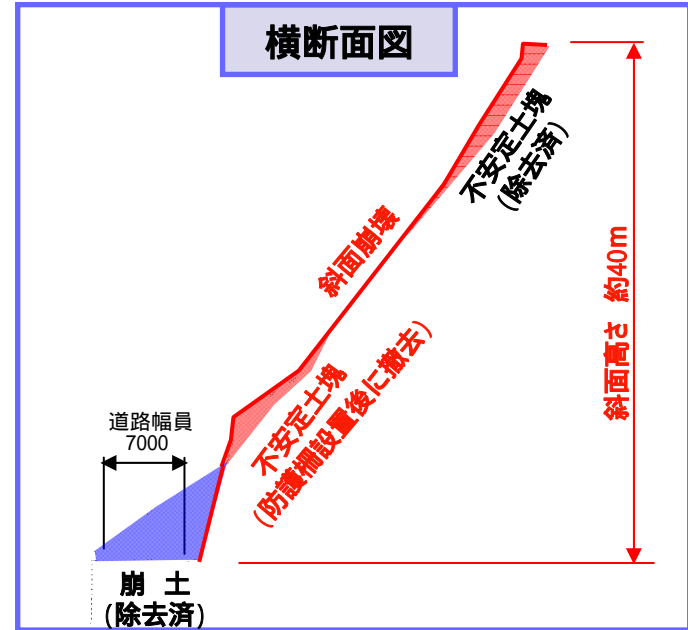
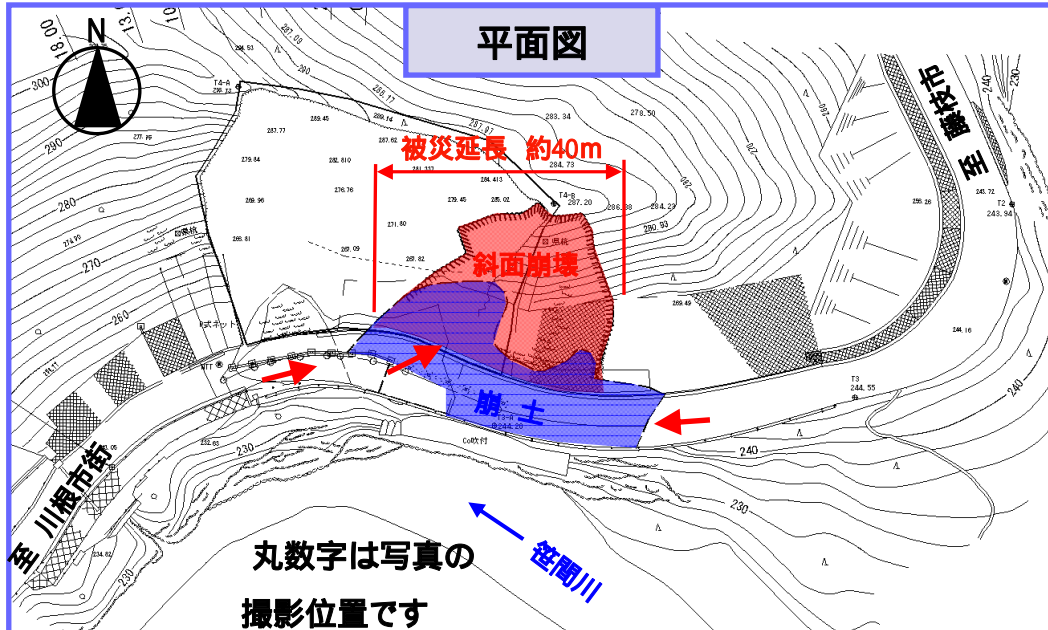
不安定土塊と崩土の除去作業が概ね完了し、今後仮設防護柵の復旧及び増設を行います。



仮設の防護柵を設置するための準備を行っています。



亀裂の多い岩盤箇所には応急的にモルタルを吹付け、地盤を強化しています。



平成24年2月29日

# 県道 藤枝天竜線 の道路災害について

## (島田市川根町高日向)

### ●お知らせ

#### 【災害の概要】

9月中旬と11月中旬の二度にわたり斜面が崩落した島田市川根町高日向地内の県道において、2月10日に三度目の斜面崩壊が発生し、女性2名が乗った軽トラックが崩土に巻き込まれる事故が発生しました。

現在、専門家の意見を聞きながら、原因の究明や復旧工法の検討を進めており、一日も早い復旧に努めていきます。

なお、斜面上部に落ち切らない土塊がまだ多く残っているため、その土塊の除去を行った後に仮設防護柵を設置して通行止を解除し、引続き本復旧工事を進める予定です。

しばらくの間、ご不便をお掛けしますが、ご理解、ご協力をお願いします。

#### 【災害規模】

被災延長 : L=約40m

崩壊高さ : H=約40m

崩壊土量 : V=約3,000m<sup>3</sup>

【全面通行止の期間】 2月10日～3月末(現時点での見通し)

作業状況や復旧見込み等について、随時報告していきます。

### 位置図



【お問合せ先】 静岡県島田市土木事務所 川根支所 電話：0547-53-3133

平成24年2月29日

# 県道 藤枝天竜線 の道路災害について

(島田市川根町高日向)



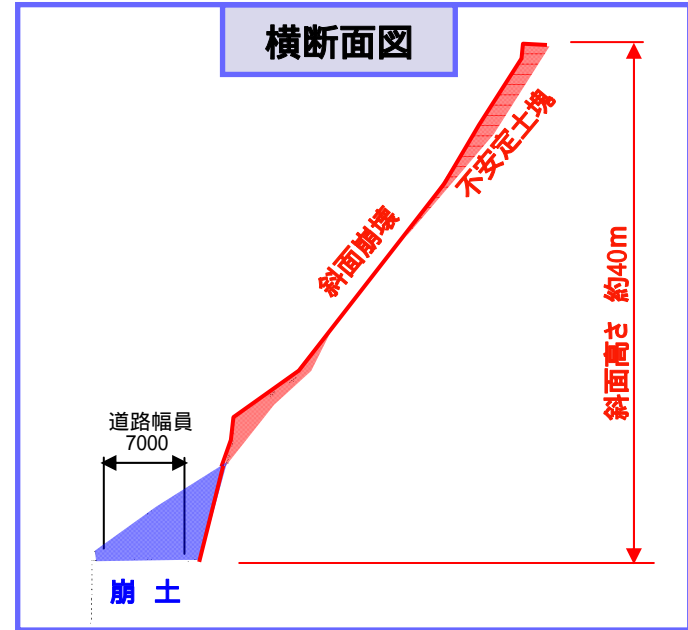
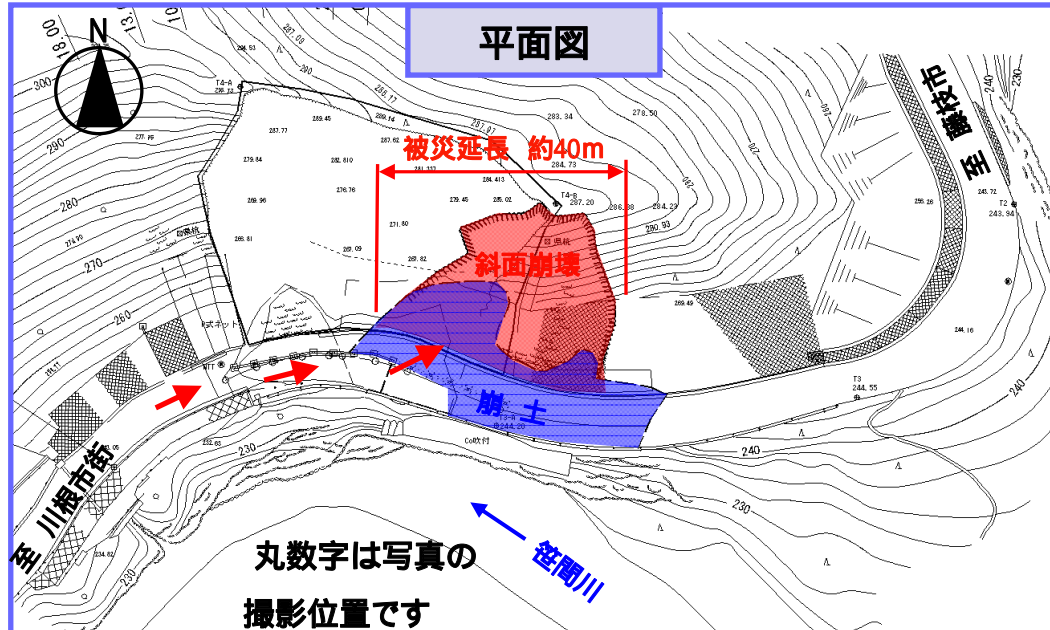
2月14日に技術専門家（独）土木研究所）を招き、現場調査を実施しました。



来週から斜面の応急対策と崩土の除去作業を開始します。



人力により尾根付近に残っている不安定な土塊の除去作業を行っています。







平成24年2月14日

# 県道 藤枝天竜線 の道路災害について (島田市川根町高日向)



延長約40m・高さ約40mに亘って斜面崩壊が発生しました。



斜面の崩壊により道路が完全に埋没してしまいました。



尾根付近に崩壊性の高い土砂がまだ多く残っている状況です。

