

太田川ダムだよ!

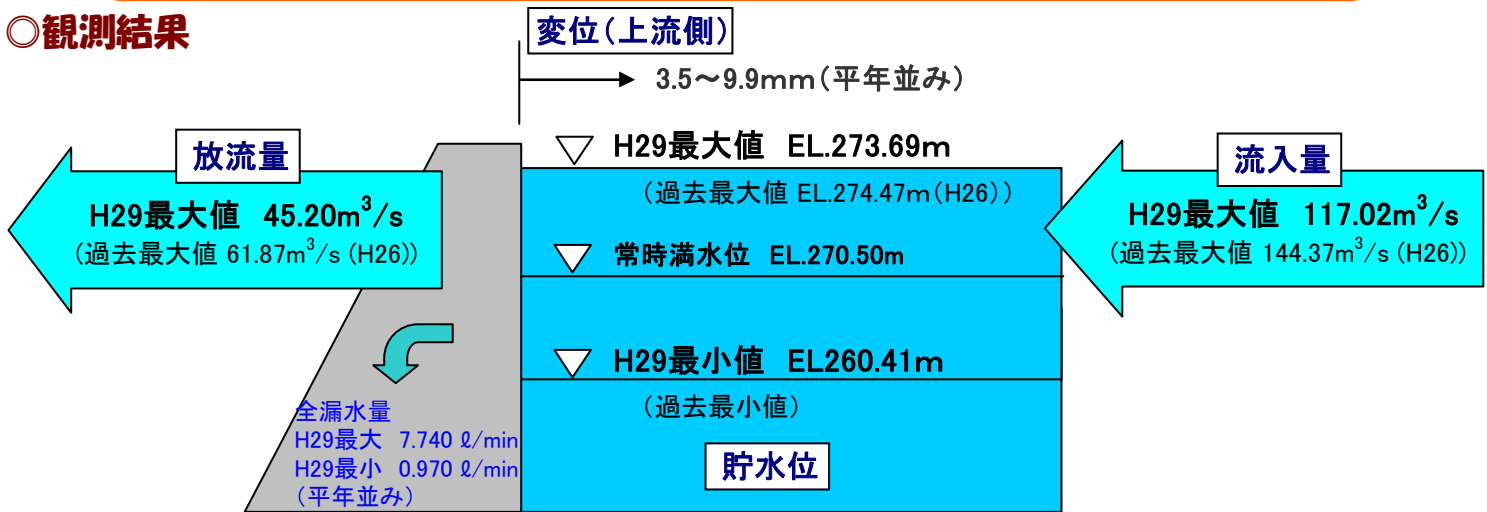
発行：袋井土木事務所河川改良課 第70号 平成30年1月

平成29年 ダム管理状況のお知らせ

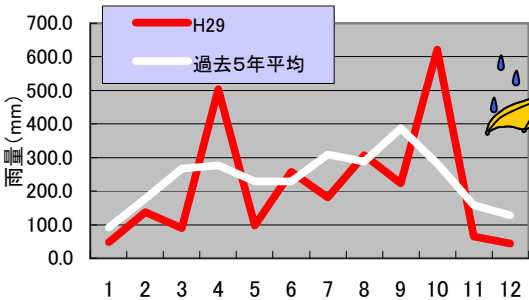
平成29年1月～12月までのダム管理状況をまとめました。

- 観測結果：ダム貯水位が6月に過去最小値になりました。(貯水率42%)
- 降雨量：平年に比べ4月と10月が多くなりました。
- 地震：震度4以上の地震はありませんでした。
- 洪水調節(流入量 $60\text{m}^3/\text{s}$ を超える大雨)：1回実施しました。(10月)

○観測結果



○降雨量 (ダム流域)



○地震

太田川ダム地点で、震度4以上の地震は観測されませんでした。



○洪水調節

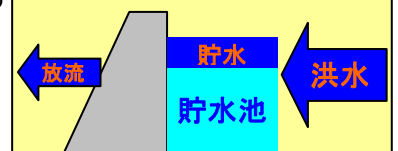
1回実施しました。

- 平成29年10月23日の台風21号による大雨により、流入量が $60\text{m}^3/\text{s}$ を超えたため洪水調節を実施し、下流水位を約36cm低減出来ました。(天方水位局)


<過去5年の実績>

(平成24年:2回、平成25年:1回、平成26年:1回、平成27年:0回、平成28年:0回)

「洪水調節」とは・・・大雨により、ダムに $60\text{m}^3/\text{s}$ 以上の流入があった場合、水量を減らして下流に流すことです。



これからも日々の管理を万全に行い、ダムの安全を確保します。



問合先：袋井土木事務所河川改良課
〒437-0042 袋井市山名町2-1
TEL 0538-42-3211
FAX 43-0919

「袋井土木」または「太田川ダム」

検索

