


平成25年度

# 太田川ダムだよ！



第41号  
だよ～

発行：袋井土木事務所ダム管理課 第41号 平成25年9月

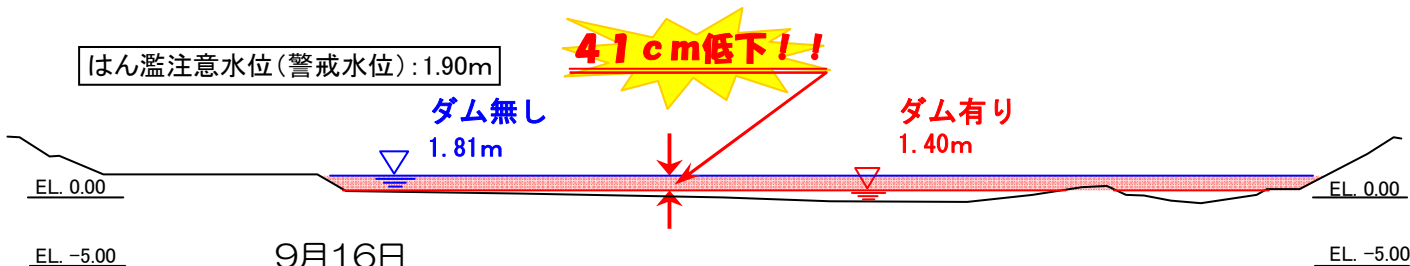
## 洪水調節機能を発揮しました！！

平成25年9月15日～16日、東海地方に上陸した台風18号により、県内各地に大雨が降りました。太田川ダムでは洪水調節を実施し、河川の水位低減効果を発揮しました。

また、今夏の少雨により低下していたダム貯水率も75.7%から119.1%になりました。

太田川ダムは、天竜川・大井川水系で節水対策が実施された夏場の渇水時にも、変わらない水量を供給しました。  
・天竜川水系の節水：49日間(H25.7.26～9.12) ・大井川水系の節水：40日間(H25.8.9～9.17)

### 天方水位観測局 横断面図



9月16日


時間	流量(最大)		水位(最大流量時)		水位差
	ダムあり	ダムなし	ダムあり	ダムなし	
9:10	167.32	269.60	1.40	1.81	0.41

- 最大貯水位 273.03m
- 最大流入量 109.17m<sup>3</sup>/s
- 最大放流量 31.96m<sup>3</sup>/s
- 総降雨量 268.9mm
- 最大時間雨量 47.7mm/h
- 調節総量(ダム貯留量) 約97万m<sup>3</sup>  
(東京ドーム約0.8個分)
- 天方水位最大低下量 41cm



<平成25年9月16日 17時頃撮影>

袋井土木事務所ホームページに太田川ダムの状況を掲載しています。




問合せ先：袋井土木事務所ダム管理課  
 〒437-0042  
 袋井市山名町2-1  
 TEL 0538-42-3211  
 FAX 43-0919



「袋井土木」または「太田川ダム」

検索

# 大雨後の太田川の様子



天方地点（天森橋上流）



平成25年9月16日 9時半頃撮影

常用洪水吐・減勢工



平成25年9月17日 12時頃撮影

天方地点（天森橋上流）



平成25年9月16日 17時頃撮影

円田取水場



平成25年9月17日 12時頃撮影

市場橋上流



平成25年9月17日 12時頃撮影

ダムがなかったら、川の水はもっと多かったんだね。

