


平成24年度



第32号  
だよ～

# 太田川ダムだよ！

発行：袋井土木事務所ダム管理課 第32号 平成25年1月

## 太田川ダム管理所でアマゴ成育中です！！

太田川漁協さんよりアマゴの卵をご提供いただきました。ダム管理所でふ化し、順調に成育しています。3月頃にダム湖内への放流を予定しています。放流までの間、管理所で稚魚を見ることが出来ますので、是非ご覧ください。

平成24年11月30日



バケツ一つで十分だった卵が・・・

平成25年1月7日



今では水槽で元気に泳いでいます！

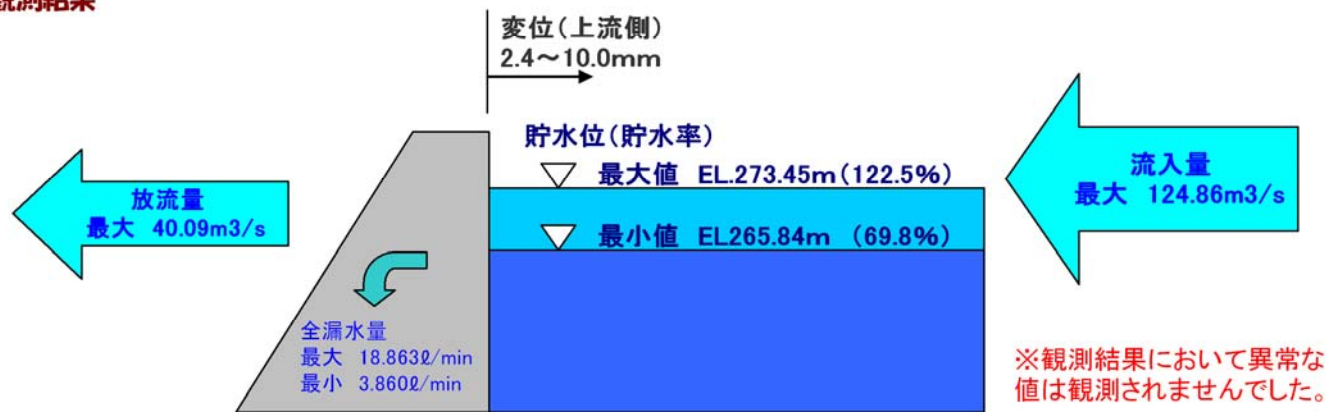
袋井土木事務所ホームページに太田川ダムの状況を掲載しています。



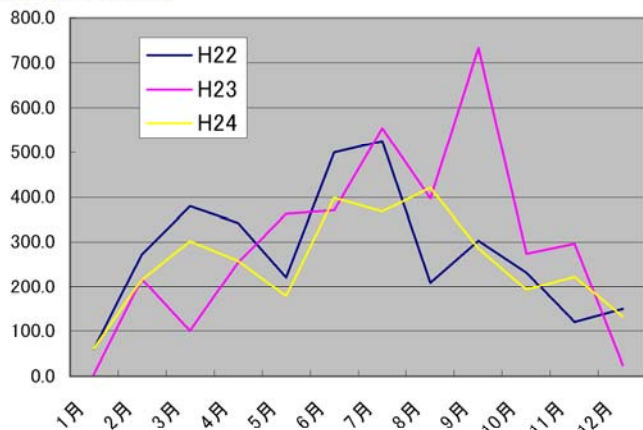
問合先：袋井土木事務所ダム管理課  
〒437-0042  
袋井市山名町2-1  
TEL 0538-42-3211  
FAX 43-0919

# 平成24年1月～12月までのダム管理状況

## ○観測結果



## ○降雨量(ダム流域)



※平成24年は台風や前線による大雨が少なかったため、過去3年間で一番雨の少ない年となりました。

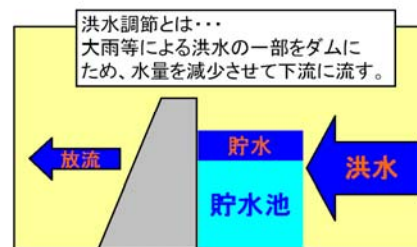


	1月	2月	3月	4月	5月	6月	7月	8月	9月	10月	11月	12月	総降雨量
H22	59.6	272.2	379.3	342.6	220.7	499.5	525.6	208.8	302.3	232.0	120.5	149.5	3312.6
H23	4.1	217.0	100.0	253.9	362.5	370.4	554.4	397.1	733.1	274.1	296.8	24.5	3587.9
H24	60.8	215.1	301.3	257.7	178.3	397.6	367.4	420.9	285.3	193.7	221.5	131.8	3031.4

## ○洪水調節実績

今年は2回の洪水調節を実施し、下流河川の水位低減効果を発揮しました。(平成22年:1回、平成23年:4回)


実施日	貯水位(m)	総雨量(mm)	最大時間雨量(mm/h)	最大流入量(m <sup>3</sup> /s)	最大調節量(m <sup>3</sup> /s)	基準地点(天方)水位低減(cm)
6月20日	273.45	224.6	52.8	124.86	40.09	47
7月12日	272.41	156.8	35.0	63.68	52.91	38



## ◎地震

太田川ダム地点にて7回の地震を観測しました。

発生日	震源地	規模	森町森震度
2月17日	静岡県西部	M3.8	-
5月5日	愛知県西部	M4.4	震度1
6月9日	静岡県中部	M4.1	震度1
9月9日	静岡県西部	M3.5	-
10月16日	静岡県西部	M3.5	-
11月21日	静岡県西部	M2.7	-
11月21日	静岡県西部	M3.1	-



これからも日々の管理を万全に行い、ダムの安全を確保します。

# 平成25年の太田川ダム月例見学会予定

平成25年1月18日、2月15日、3月15日、4月19日、5月17日 6月21日 7月以降未定