



土砂災害危険箇所の新規抽出調査結果

最新の電子地形図を使って、新たに土砂災害危険箇所の抽出を行いました。

袋井土木事務所管内における土砂災害危険箇所(土石流危険渓流、急傾斜地崩壊危険箇所、地すべり危険箇所)は前回調査の2,786箇所から997箇所増加し、3,783箇所になりました。

土砂災害危険箇所の位置を確認していただくとともに、該当する箇所では大雨時に発表される気象情報や防災情報等により、速やかな避難行動をお願いします。

市町名	土砂災害危険箇所 (H15.3公表)				土砂災害危険箇所 【今回公表】				増減			
	土石流 危険渓流	急傾斜地 崩壊危険 箇所	地すべり 危険箇所	合計	土石流 危険渓流	急傾斜地 崩壊危険 箇所	地すべり 危険箇所	合計	土石流 危険渓流	急傾斜地 崩壊危険 箇所	地すべり 危険箇所	合計
磐田市	66	211	0	277	97	254	0	351	31	43	0	74
掛川市	134	881	11	1,026	282	1,119	25	1,426	148	238	14	400
袋井市	32	220	0	252	50	292	0	342	18	72	0	90
御前崎市	12	324	0	336	16	353	1	370	4	29	1	34
菊川市	44	423	0	467	92	625	4	721	48	202	4	254
森町	59	364	5	428	93	463	17	573	34	99	12	145
袋井土木 管内計	347	2,423	16	2,786	630	3,106	47	3,783	283	683	31	997



土砂災害危険箇所の位置図



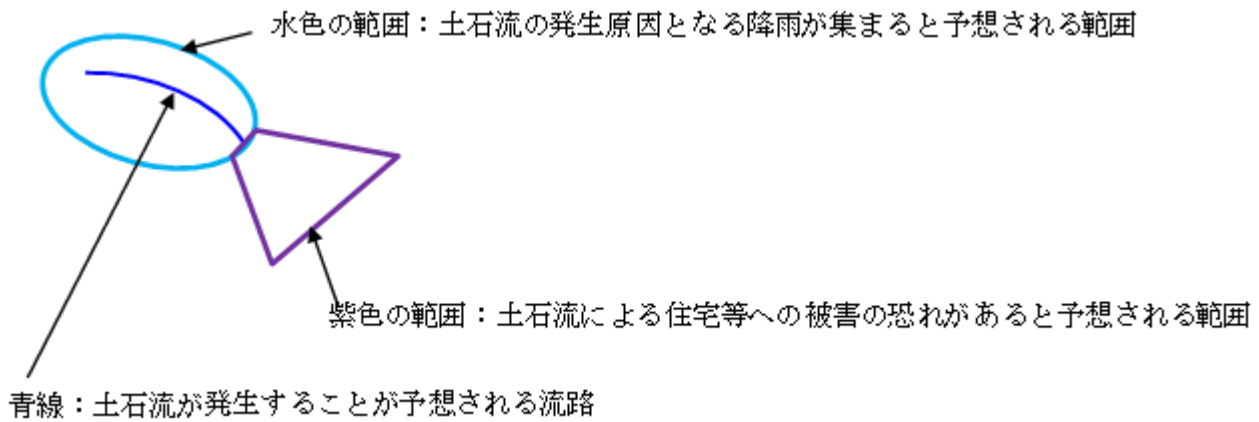
市町名	土石流危険溪流	急傾斜地崩壊危険箇所	地すべり危険箇所
磐田市	位置図(磐田-土石)	位置図(磐田-急傾)	県GISへ リンク
掛川市	位置図(掛川-土石)北部 位置図(掛川-土石)南部	位置図(掛川-急傾)北部 位置図(掛川-急傾)南部	
袋井市	位置図(袋井-土石)	位置図(袋井-急傾)	
御前崎市	位置図(御前崎-土石)	位置図(御前崎-急傾)	
菊川市	位置図(菊川-土石)	位置図(菊川-急傾)	
森町	位置図(森-土石)	位置図(森-急傾)	

※詳細な位置を確認したい場合は、袋井土木事務所または各市町へお問い合わせください。

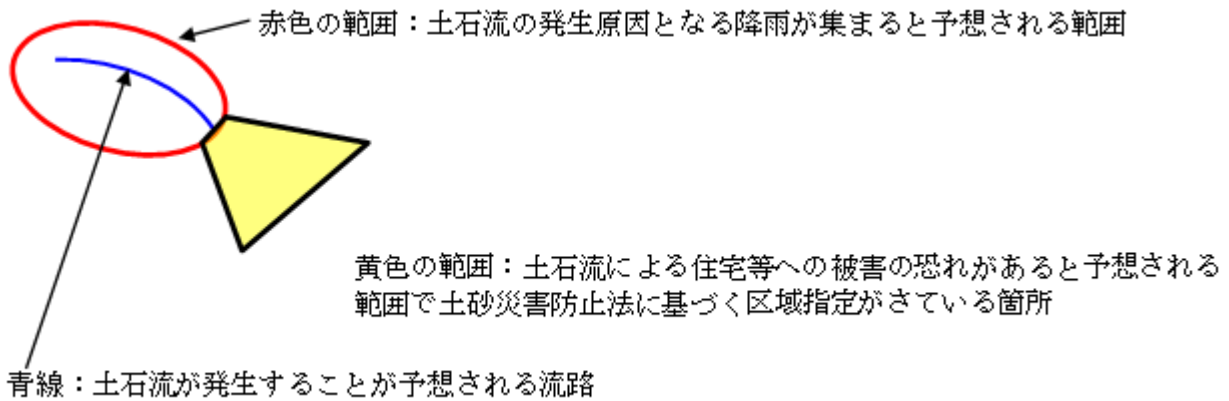
凡例の説明

●土石流危険渓流位置図

今回抽出

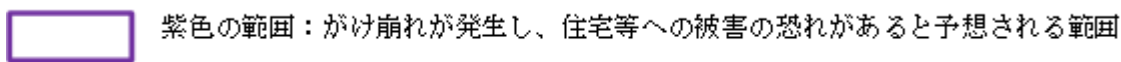


前回抽出

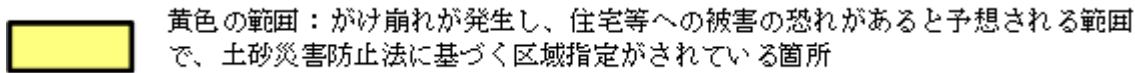


●急傾斜地崩壊危険箇所位置図

今回抽出

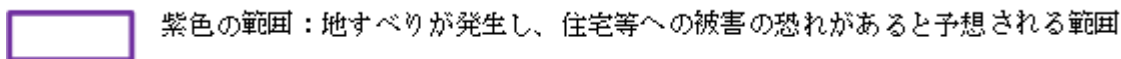


前回抽出



●地すべり危険箇所位置図

今回抽出



前回抽出

